

КАРТА-ПЛАН ТЕРРИТОРИИ

36:16:2001005

(номер кадастрового квартала (номера смежных кадастровых кварталов), являющегося (являющихся) территорией, на которой выполняются комплексные кадастровые работы)

Дата подготовки карты-плана территории 22 апреля 2023 г.

Пояснительная записка

1. Сведения о заказчике

Департамент имущественных и земельных отношений Воронежской области (ОГРН: 1023601570904, ИНН: 3666057069)

(полное наименование органа местного самоуправления муниципального района или городского округа, органа исполнительной власти города федерального значения Москвы, Санкт-Петербурга или Севастополя, основной государственный регистрационный номер, идентификационный номер налогоплательщика)

Документ об утверждении № б/н, от 22 апреля 2023 г., выдан (составлен) Департамент имущественных и земельных отношений Воронежской области

(сведения об утверждении карты-плана территории)

2. Сведения о кадастровом инженере

Фамилия, имя, отчество (при наличии отчества): Верёвкин Николай Сергеевич

Страховой номер индивидуального лицевого счета: 04812306936

Контактный телефон: раб.: +7 (4712) 74-62-52; сот.: +7 (473) 229-33-34

Адрес электронной почты и почтовый адрес, по которым осуществляется связь с кадастровым инженером: rosreestr@kkki.ru
305029, Курская обл, Курск г, Карла Маркса ул, д 62/21, 201 офис

Наименование саморегулируемой организации кадастровых инженеров (СРО), членом которой является кадастровый инженер:
ОПКД

Номер регистрации в государственном реестре лиц, осуществляющих кадастровую деятельность: 23 055

Сокращенное наименование юридического лица, если кадастровый инженер является работником юридического лица:
ООО "ККИ"

3. Основания выполнения комплексных кадастровых работ

№ 00711-ЭА/КР, от 6 марта 2023 г., выдан (составлен) Департамент имущественных и земельных отношений Воронежской области

(наименование и реквизиты государственного или муниципального контракта на выполнение комплексных кадастровых работ)

4. Перечень документов, использованных при подготовке карты-плана территории

№ п/п	Наименование документа	Реквизиты документа
1	2	3

1	2	3
1	Кадастровый план территории	№ КУВИ-001/2023-58204176, от 9 марта 2023 г., выдан (составлен) Филиал федерального государственного бюджетного учреждения "Федеральная кадастровая палата Федеральной службы государственной регистрации, кадастра и картографии" по Воронежской области
2	Выписки из ЕГРН относительно объектов в квартале, а также на связанные с ними в ЕГРН объекты других кварталов	№ б/н, от 31 марта 2023 г., выдан (составлен) Росреестр
3	Копии ситуационных планов БТИ	№ б/н, от 1 января 2013 г., выдан (составлен) БТИ
4	Правила землепользования и застройки	№ 45-01-04/665, от 7 июня 2021 г., выдан (составлен) Отрадненское сельское поселение
5	ВЫПИСКА о пунктах ГГС	№ 170-4923/2023-В, от 16 марта 2023 г., выдан (составлен) ППК "Роскадастр"
6	Уведомление (форма) для почтовой рассылки	№ б/н, от 10 марта 2023 г., выдан (составлен) ООО "ККИ"
7	Запрос на полеты БВС в бумажном виде	№ 329, от 21 марта 2023 г., выдан (составлен) ООО "ККИ"
8	Запрос на полеты БВС посредством электронной почты	№ 57-02-2023, от 28 февраля 2023 г., выдан (составлен) ООО "ККИ"
9	Ответ ДИЗО об использовании БВС	№ 52-13-8213, от 28 марта 2023 г., выдан (составлен) Департамент имущественных и земельных отношений Воронежской области
10	Ответ по полетам БВС	№ 15-11/1288, от 3 марта 2023 г., выдан (составлен) Администрация Новоусманского района Воронежской области
11	Разрешение на полеты БВС	№ 52-13-10126, от 13 апреля 2023 г., выдан (составлен) Департамент имущественных и земельных отношений Воронежской области
12	Выписка из решения оперативного штаба	№ б/н, от 11 апреля 2023 г., выдан (составлен) Департамент промышленности и транспорта Воронежской области
13	Схема для геодезистов и подворового обхода квартала	№ б/н, от 20 марта 2023 г., выдан (составлен) ООО "ККИ"
14	Комментарии и пояснения по итогам съемки и подворового обхода	№ б/н, от 9 апреля 2023 г., выдан (составлен) ООО "ККИ"
15	Фотоотчет	№ б/н, от 10 апреля 2023 г., выдан (составлен) ООО "ККИ"
16	Перечень проблемных объектов	№ б/н, от 22 апреля 2023 г., выдан (составлен) ООО "ККИ"
17	Бумажная версия карта-плана	№ б/н, от 22 апреля 2023 г., выдан (составлен) ООО "ККИ"

5. Сведения о геодезической основе, использованной при подготовке карты-плана территории

Система координат МСК-36, зона 1

№ п/п	Название пункта и тип знака геодезической сети	Класс геодезической сети	Координаты, м		Сведения о состоянии на 21 апреля 2023 г.		
			X	Y	наружного знака пункта	центра знака	марки
1	2	3	4	5	6	7	8
1	Залужное, пирамида	2	430 726,81	1 324 710,63	Сохранился	Сохранился	Сохранился

1	2	3	4	5	6	7	8
2	Рыбное, Пирамида	3	425 564,85	1 294 985,96	Сохранился	Сохранился	Сохранился
3	Себелево, пирамида		410 656,21	1 333 932,70			

6. Сведения о средствах измерений

№ п/п	Наименование прибора (инструмента, аппаратуры)	Сведения об утверждении типа измерений	Реквизиты свидетельства о поверке прибора (инструмента, аппаратуры)
1	2	3	4
1	Аппаратура геодезическая спутниковая South S82-V	Номер: 74464-19. Срок действия: 25.03.2024	0036550

7. Пояснения к разделам карты-плана территории

Основания выполнения комплексных кадастровых работ

Кадастровые работы в отношении квартала, являющегося объектом ККР в настоящем карта-плане территории, выполнены на основании заключенного Контракта между Департамент имущественных и земельных отношений Воронежской области ООО "ККИ" от 06.03.2023 № 00711-ЭА/КР.

Перечень документов, использованных при подготовке карты-плана территории

В соответствии с ч.3 ст. 42.6 Федерального закона от 24.07.2007 N 221-ФЗ (ред. от 01.05.2022) ""О кадастровой деятельности"" для определения местоположения границ земельных участков при выполнении комплексных кадастровых работ использовались ситуационные планы, содержащиеся в технических паспортах расположенных на земельных участках объектов недвижимости, хранившихся по состоянию на 1 января 2013 года в органах и организациях по государственному техническому учету и технической инвентаризации в составе учетно-технической документации об объектах государственного технического учета и технической инвентаризации.

При подготовке настоящего карта-плана территории использованы сведения из ЕГРН (выписки на объекты недвижимости, а также выписки на объекты в пределах кадастрового квартала территории).

Для сопоставления сведений ЕГРН, сведений по ранее учтенным объектам недвижимости и данных геодезической съемки использовались данные актуального ортофотоплана.

Сведения о средствах измерений

В ходе выполнения ККР для определения координат использовался метод спутниковых геодезических измерений (определений) с помощью спутникового геодезического оборудования. Для сопоставления сведений об адресе объекта в ЕГРН и фактического местоположения объектов на местности был подготовлен актуальных ортофотоплан с помощью БВС.

Пояснительная записка

ИНФОРМАЦИЯ О КВАРТАЛЕ И ХОДЕ ККР

Комплексные кадастровые работы выполняются в отношении кадастрового квартала 36:16:2001005. Общее количество участков на момент начала ККР – 207, том числе без границ – 68. Общее количество ОКС в квартале – 126, в том числе без координат - 88.

В ходе подготовки карта-плана территории использовались данные геодезической съемки и актуальные ортофотопланы местности.

В ходе выполнения комплексных кадастровых работ в настоящей версии проекта карта-плана территории уточнено местоположение 23 земельных участка и 78 объектов капитального строительства, исправлено местоположение 5 земельных участков

УВЕДОМЛЕНИЕ О ПРОВЕДЕНИИ ККР

В соответствии с требованиями п. 2 ст. 42.7 о порядке извещения о начале выполнения комплексных кадастровых работ исполнителем комплексных кадастровых работ направлены извещения о начале выполнения комплексных кадастровых работ по адресам и (или) адресам электронной почты правообладателей объектов недвижимости, являющихся объектами комплексных кадастровых работ. В результате анализа сведений в ЕГРН информация 18 адресах электронной почты правообладателя в выписках на объекты квартала присутствует в выписках относительно 25 объектов недвижимости. По указанным адресам было отправлено уведомление о проведении ККР на территории квартала.

Помимо почтовой рассылки была проведена рассылка уведомлений в бумажном виде по адресам правообладателей в процессе проведения подворового обхода объектов квартала.

ПОГАШЕННЫЕ ОБЪЕКТЫ

В ходе анализа сведений ЕГРН (КПТ и выписки на ОН) выявлено, что 24 земельный участок имеет статус "Погашено" при обращении к справочным ресурсам Росреестра в момент проведения такого анализа.

Перечень погашенных ЗУ: 36:16:2001005:101; 36:16:2001005:102; 36:16:2001005:104; 36:16:2001005:108; 36:16:2001005:110; 36:16:2001005:112; 36:16:2001005:121; 36:16:2001005:125; 36:16:2001005:126; 36:16:2001005:130; 36:16:2001005:133; 36:16:2001005:134; 36:16:2001005:136; 36:16:2001005:137; 36:16:2001005:138; 36:16:2001005:145; 36:16:2001005:163; 36:16:2001005:166; 36:16:2001005:190; 36:16:2001005:43; 36:16:2001005:66; 36:16:2001005:85; 36:16:2001005:88; 36:16:2001005:97.

ОБЪЕКТЫ ЗА ПРЕДЕЛАМИ КВАРТАЛА

В ходе анализа сведений ЕГРН (КПТ и выписки на ОН), данных геодезической съемки, а также актуального ортофотоплана были выявлены следующие объекты, которые расположены за пределами квартала, который является объектом ККР. Уточнение указанных объектов (3 ОКС) по вышеуказанной причине в настоящем карта-плане территории не проводилось: 36:16:2001005:374, 36:16:2001005:375, 36:16:2001005:376.

ОКС ФИЗИЧЕСКИ НЕ НАЙДЕН В ПРЕДЕЛАХ ЗУ, ГДЕ РАСПОЛАГАЕТСЯ ПО СВЕДЕНИЯМ ЕГРН (привязка ОКС к ЗУ в ЕГРН и/или точный адрес в ЕГРН)

В ходе сопоставления сведений ЕГРН, данных геодезической съемки и актуального ортофотоплана не удалось провести работы по уточнению координат в отношении жилого здания 36:16:2001005:857, расположенного по сведениям ЕГРН по адресу: Воронежская область, р-н Новоусманский, п Отрадное, ул Октябрьская, д 56 по причине того, что данный объект не были физически обнаружены в пределах предполагаемого местоположения. Исполнитель ККР в настоящий момент проводит работу с ОМС по выяснению причин отсутствия ОКС (есть предположение, что ОКС разрушен или снесен).

ОЦЕНКА РАСХОЖДЕНИЯ ДЛЯ ИСПРАВЛЯЕМЫХ ЗУ в текущей XML-схеме карта-плана

Согласно требованиям Приказа от 04.08.2021 №П/0337 оценка расхождения площади для исправляемых ЗУ не предусмотрена в тегах XML-схемы карта-плана территории и не выгружается программным комплексом. Однако, данный показатель присутствует в печатной версии карта-плана в реквизите 5 пункта 3 "Сведения о характеристиках уточняемого земельного участка в разделе "Сведения об уточняемых земельных участках, необходимые для исправления реестровых ошибок в сведениях о местоположении их границ". Печатная версия карта-плана территории включена в состав приложений документа.

СВЕДЕНИЯ О ПУНКТАХ ГГС в текущей XML_схеме карта-плана

В случае невыгрузки в программном комплексе Росреестра сведений о пунктах геодезической сети такие сведения указаны в реквизите 1 раздела "Сведения о пунктах геодезической сети и средствах измерений" печатной версии карта-плана территории.

ПРОБЛЕМНЫЕ ОБЪЕКТЫ

В отношении ряда ЗУ и ОКС не удалось завершить проведение ККР по причине ряда проблем (неполный адрес, вероятность нахождения за пределами квартала ККР, связь с погашенными объектами, отсутствие доступа на ЗУ во время съемки и подворового обхода и пр.), реестр которых и описание проблем переданы в ОМС для совместной проработки.

Файл в формате ПДФ включен в состав настоящего проекта карта-плана.

Перечень проблемных ЗУ: 36:16:2001005:152; 36:16:2001005:169; 36:16:2001005:176; 36:16:2001005:181; 36:16:2001005:184; 36:16:2001005:186; 36:16:2001005:187; 36:16:2001005:2; 36:16:2001005:200; 36:16:2001005:201; 36:16:2001005:25; 36:16:2001005:28; 36:16:2001005:33; 36:16:2001005:331; 36:16:2001005:61; 36:16:2001005:74; 36:16:2001005:77; 36:16:2001005:82; 36:16:2001005:83; 36:16:2001005:95; 36:16:2001005:96.

Перечень проблемных ОКС: 36:16:2001005:248; 36:16:2001005:284; 36:16:2001005:289; 36:16:2001005:326; 36:16:2001005:340; 36:16:2001005:348; 36:16:2001005:352; 36:16:2001005:360; 36:16:2001005:369; 36:16:2001005:374; 36:16:2001005:375; 36:16:2001005:376; 36:16:2001005:857; 36:16:2001005:864.

Сведения об уточняемых земельных участках

В ходе ККР уточнены 23 ЗУ:

36:16:2001005:395; 36:16:2001005:65; 36:16:2001005:90; 36:16:2001005:91; 36:16:2001005:100; 36:16:2001005:118; 36:16:2001005:4; 36:16:2001005:67; 36:16:2001005:106; 36:16:2001005:122; 36:16:2001005:60; 36:16:2001005:11; 36:16:2001005:111; 36:16:2001005:29; 36:16:2001005:858; 36:16:2001005:542; 36:16:2001005:154; 36:16:2001005:36; 36:16:2001005:42; 36:16:2001005:27; 36:16:2001005:71; 36:16:2001005:75; 36:16:2001005:178.

Сведения об уточняемых земельных участках, необходимые для исправления реестровых ошибок в сведениях о местоположении их границ

В ходе ККР исправлено местоположение 5 ЗУ:

36:16:2001005:15, 36:16:2001005:231, 36:16:2001005:232, 36:16:2001005:6, 36:16:2001005:21.

Описание местоположения здания, сооружения, объекта незавершенного строительства на земельном участке

В ходе ККР уточнено местоположение 72 ОКС:

36:16:2001005:244; 36:16:2001005:245; 36:16:2001005:246; 36:16:2001005:247; 36:16:2001005:252; 36:16:0000000:4146; 36:16:2001005:254; 36:16:2001011:457; 36:16:2001005:256; 36:16:2001015:68; 36:16:0000000:4147; 36:16:2001005:259; 36:16:2001005:260; 36:16:2001011:385; 36:16:2001005:261; 36:16:2001005:255; 36:16:2001005:262; 36:16:2001005:263; 36:16:2001005:264; 36:16:2001005:265; 36:16:2001005:268; 36:16:2001005:269; 36:16:2001005:270; 36:16:2001005:272; 36:16:2001005:273; 36:16:2001005:274; 36:16:2001005:275; 36:16:2001005:276; 36:16:2001005:280; 36:16:2001005:282; 36:16:2001005:288; 36:16:2001005:290; 36:16:2001005:317; 36:16:2001005:320; 36:16:2001005:322; 36:16:2001005:327; 36:16:2001005:330; 36:16:2001005:332; 36:16:2001005:333; 36:16:2001005:334; 36:16:2001005:337; 36:16:2001005:338; 36:16:2001005:339; 36:16:2001005:341; 36:16:2001005:343; 36:16:2001005:345; 36:16:2001005:346; 36:16:2001005:349; 36:16:2001005:350; 36:16:2001005:351; 36:16:2001005:353; 36:16:2001005:354; 36:16:2001005:355; 36:16:2001005:356; 36:16:2001005:357; 36:16:2001005:358; 36:16:2001005:359; 36:16:2001005:361; 36:16:2001005:362; 36:16:2001005:366; 36:16:2001005:367; 36:16:2001005:368; 36:16:2001005:370; 36:16:2001005:372; 36:16:2001005:373; 36:16:2001005:383; 36:16:2001005:384; 36:16:2001005:385; 36:16:2001005:388; 36:16:2001005:391; 36:16:2001005:397; 36:16:2001005:404; 36:16:2001005:413; 36:16:2001005:417; 36:16:2001005:561; 36:16:2001005:243; 36:16:2001006:129; 36:16:0000000:4052.

Сведения об уточняемых земельных участках

1. Сведения о характерных точках границы уточняемого земельного участка с кадастровым номером 36:16:2001005:100

Зона № 1

Обозначение характерных точек границ	Существующие координаты, м		Уточненные координаты, м		Метод определения координат	Средняя квадратическая погрешность определения координат характерной точки (Mt), м	Формулы, примененные для расчета средней квадратической погрешности определения координат характерной точки (Mt), м
	X	Y	X	Y			
1	2	3	4	5	6	7	8
511	—	—	514 655,09	1 309 963,52	Метод спутниковых геодезических измерений (определений)	0,30	—
н1447У	—	—	514 634,49	1 309 985,59		0,10	
н1448У	—	—	514 676,39	1 310 022,85			
509	—	—	514 682,74	1 309 988,66			
510	—	—	514 671,54	1 309 978,43		0,30	
511	—	—	514 655,09	1 309 963,52			

2. Сведения о частях границ уточняемого земельного участка с кадастровым номером 36:16:2001005:100

Обозначение части границ		Горизонтальное проложение (S), м	Описание прохождения части границ	Отметка о наличии земельного спора о местоположении границ земельного участка
от т.	до т.			
1	2	3	4	5
511	н1447У	30,19	—	—
н1447У	н1448У	56,07		
н1448У	509	34,77		
509	510	15,17		
510	511	22,20		

3. Общие сведения об уточняемом земельном участке с кадастровым номером 36:16:2001005:100

№ п/п	Наименование характеристики земельного участка	Значение характеристики
-------	--	-------------------------

1	2	3
1	Адрес земельного участка	—
	Местоположение земельного участка (при отсутствии присвоенного адреса)	Российская Федерация, Воронежская область, Новоусманский р-н, Отрадное п, Набережная ул, д 3
	Дополнительные сведения о местоположении земельного участка	—
2	Площадь земельного участка ± величина погрешности определения площади ($P \pm \Delta P$), м ²	1399 ± 13
3	Формула, примененная для расчета предельной допустимой погрешности определения площади земельного участка (ΔP), м ²	$3,5 * 0,10 * \sqrt{(1\ 399,00)} = 13$
4	Площадь земельного участка согласно сведениям Единого государственного реестра недвижимости ($P_{кад}$), м ²	1 354
5	Оценка расхождения P и $P_{кад}$ ($P - P_{кад}$), м ²	45
6	Предельный минимальный и максимальный размеры земельного участка ($P_{мин}$ и $P_{макс}$), м ²	$P_{мин} = —$ $P_{макс} = —$
7	Кадастровый или иной номер (обозначение) здания, сооружения, объекта незавершенного строительства, расположенного на земельном участке	36:16:2001005:320
8	Иные сведения	—

1. Сведения о характерных точках границы уточняемого земельного участка с кадастровым номером 36:16:2001005:106

Зона № 1							
Обозначение характерных точек границ	Существующие координаты, м		Уточненные координаты, м		Метод определения координат	Средняя квадратическая погрешность определения координат характерной точки (M_t), м	Формулы, примененные для расчета средней квадратической погрешности определения координат характерной точки (M_t), м
	X	Y	X	Y			
1	2	3	4	5	6	7	8
39	—	—	514 591,64	1 310 015,53	Метод спутниковых геодезических измерений (определений)	0,20	—
58	—	—	514 577,63	1 310 030,04		0,00	
62	—	—	514 553,00	1 310 004,09			

1	2	3	4	5	6	7	8
999	—	—	514 559,67	1 309 997,44	Метод спутниковых геодезических измерений (определений)	0,10	—
н1449У	—	—	514 566,78	1 309 989,93			
42	—	—	514 567,30	1 309 990,40		0,20	
41	—	—	514 573,63	1 309 996,98			
40	—	—	514 581,62	1 310 005,21			
39	—	—	514 591,64	1 310 015,53			

2. Сведения о частях границ уточняемого земельного участка с кадастровым номером 36:16:2001005:106

Обозначение части границ		Горизонтальное проложение (S), м	Описание прохождения части границ	Отметка о наличии земельного спора о местоположении границ земельного участка
от т.	до т.			
1	2	3	4	5
39	58	20,17	—	—
58	62	35,78		
62	999	9,42		
999	н1449У	10,34		
н1449У	42	0,70		
42	41	9,13		
41	40	11,47		
40	39	14,38		

3. Общие сведения об уточняемом земельном участке с кадастровым номером 36:16:2001005:106

№ п/п	Наименование характеристики земельного участка	Значение характеристики
1	2	3
1	Адрес земельного участка	—
	Местоположение земельного участка (при отсутствии присвоенного адреса)	Российская Федерация, Воронежская область, Новоусманский р-н, Отрадное п, Набережная ул, д 10
	Дополнительные сведения о местоположении земельного участка	—
2	Площадь земельного участка ± величина погрешности определения площади ($P \pm \Delta P$), м ²	712 ± 9

1	2	3
3	Формула, примененная для расчета предельной допустимой погрешности определения площади земельного участка (ΔP), м ²	$3,5*0,10*\sqrt{(712,00)} = 9$
4	Площадь земельного участка согласно сведениям Единого государственного реестра недвижимости ($R_{\text{кад}}$), м ²	720
5	Оценка расхождения P и $R_{\text{кад}}$ ($P - R_{\text{кад}}$), м ²	8
6	Предельный минимальный и максимальный размеры земельного участка ($R_{\text{мин}}$ и $R_{\text{макс}}$), м ²	$R_{\text{мин}} = \text{—}$ $R_{\text{макс}} = \text{—}$
7	Кадастровый или иной номер (обозначение) здания, сооружения, объекта незавершенного строительства, расположенного на земельном участке	36:16:2001005:272
8	Иные сведения	—

1. Сведения о характерных точках границы уточняемого земельного участка с кадастровым номером 36:16:2001005:11

Зона № 1

Обозначение характерных точек границ	Существующие координаты, м		Уточненные координаты, м		Метод определения координат	Средняя квадратическая погрешность определения координат характерной точки (M_t), м	Формулы, примененные для расчета средней квадратической погрешности определения координат характерной точки (M_t), м
	X	Y	X	Y			
1	2	3	4	5	6	7	8
н1447У	—	—	514 634,49	1 309 985,59	Метод спутниковых геодезических измерений (определений)	0,10	—
н1450У	—	—	514 615,39	1 310 005,92			
н1451У	—	—	514 669,88	1 310 048,64			
н1448У	—	—	514 676,39	1 310 022,85			
н1447У	—	—	514 634,49	1 309 985,59			

2. Сведения о частях границ уточняемого земельного участка с кадастровым номером 36:16:2001005:11

Обозначение части границ		Горизонтальное проложение (S), м	Описание прохождения части границ	Отметка о наличии земельного спора о местоположении границ земельного участка
от т.	до т.			

1	2	3	4	5	6	7	8
940	—	—	514 522,34	1 310 033,43	Метод спутниковых геодезических измерений (определений)	0,10	—
939	—	—	514 536,50	1 310 019,97			
960	—	—	514 536,51	1 310 019,97		0,20	
60	—	—	514 538,62	1 310 017,97		0,00	
59	—	—	514 563,58	1 310 044,46			
н1452У	—	—	514 548,07	1 310 060,50		0,10	
940	—	—	514 522,34	1 310 033,43			

2. Сведения о частях границ уточняемого земельного участка с кадастровым номером 36:16:2001005:111

Обозначение части границ		Горизонтальное проложение (S), м	Описание прохождения части границ	Отметка о наличии земельного спора о местоположении границ земельного участка
от т.	до т.			
1	2	3	4	5
940	939	19,54	—	—
939	960	0,01		
960	60	2,91		
60	59	36,40		
59	н1452У	22,31		
н1452У	940	37,35		

3. Общие сведения об уточняемом земельном участке с кадастровым номером 36:16:2001005:111

№ п/п	Наименование характеристики земельного участка	Значение характеристики
1	2	3
1	Адрес земельного участка	—
	Местоположение земельного участка (при отсутствии присвоенного адреса)	Российская Федерация, Воронежская область, Новоусманский р-н, Отрадное п, Набережная ул, д 14
	Дополнительные сведения о местоположении земельного участка	—
2	Площадь земельного участка ± величина погрешности определения площади ($P \pm \Delta P$), м ²	825 ± 10

1	2	3
3	Формула, примененная для расчета предельной допустимой погрешности определения площади земельного участка (ΔP), м ²	$3,5*0,10*\sqrt{(825,00)} = 10$
4	Площадь земельного участка согласно сведениям Единого государственного реестра недвижимости (Ркад), м ²	841
5	Оценка расхождения Р и Ркад (Р - Ркад), м ²	16
6	Предельный минимальный и максимальный размеры земельного участка (Рмин и Рмакс), м ²	Рмин = — Рмакс = —
7	Кадастровый или иной номер (обозначение) здания, сооружения, объекта незавершенного строительства, расположенного на земельном участке	—
8	Иные сведения	—

1. Сведения о характерных точках границы уточняемого земельного участка с кадастровым номером 36:16:2001005:118

Зона № <u>1</u>							
Обозначение характерных точек границ	Существующие координаты, м		Уточненные координаты, м		Метод определения координат	Средняя квадратическая погрешность определения координат характерной точки (Mt), м	Формулы, примененные для расчета средней квадратической погрешности определения координат характерной точки (Mt), м
	X	Y	X	Y			
1	2	3	4	5	6	7	8
85	—	—	514 545,98	1 310 109,63	Метод спутниковых геодезических измерений (определений)	0,00	—
290	—	—	514 532,23	1 310 121,35		0,30	
291	—	—	514 534,79	1 310 124,31			
292	—	—	514 548,20	1 310 141,26			
293	—	—	514 581,56	1 310 184,76			
84	—	—	514 595,00	1 310 175,74			
85	—	—	514 545,98	1 310 109,63			

2. Сведения о частях границ уточняемого земельного участка с кадастровым номером 36:16:2001005:118

Обозначение части границ		Горизонтальное проложение (S), м	Описание прохождения части границ	Отметка о наличии земельного спора о местоположении границ земельного участка
от т.	до т.			
1	2	3	4	5
85	290	18,07	—	—
290	291	3,91		
291	292	21,61		
292	293	54,82		
293	84	16,19		
84	85	82,30		

3. Общие сведения об уточняемом земельном участке с кадастровым номером 36:16:2001005:118

№ п/п	Наименование характеристики земельного участка	Значение характеристики
1	2	3
1	Адрес земельного участка	—
	Местоположение земельного участка (при отсутствии присвоенного адреса)	Российская Федерация, Воронежская область, Новоусманский р-н, Отрадное п, Набережная ул, д 19
	Дополнительные сведения о местоположении земельного участка	—
2	Площадь земельного участка ± величина погрешности определения площади ($P \pm \Delta P$), м ²	1373 ± 13
3	Формула, примененная для расчета предельной допустимой погрешности определения площади земельного участка (ΔP), м ²	$3,5 * 0,10 * \sqrt{(1\ 373,00)} = 13$
4	Площадь земельного участка согласно сведениям Единого государственного реестра недвижимости (Ркад), м ²	1 258
5	Оценка расхождения Р и Ркад ($P - P_{кад}$), м ²	115
6	Предельный минимальный и максимальный размеры земельного участка (Рмин и Рмакс), м ²	Рмин = — Рмакс = —
7	Кадастровый или иной номер (обозначение) здания, сооружения, объекта незавершенного строительства, расположенного на земельном участке	36:16:2001005:244
8	Иные сведения	—

1. Сведения о характерных точках границы уточняемого земельного участка с кадастровым номером 36:16:2001005:122

Зона № 1								
Обозначение характерных точек границ	Существующие координаты, м		Уточненные координаты, м		Метод определения координат	Средняя квадратическая погрешность определения координат характерной точки (Mt), м	Формулы, примененные для расчета средней квадратической погрешности определения координат характерной точки (Mt), м	
	X	Y	X	Y				
1	2	3	4	5	6	7	8	
110	—	—	514 506,19	1 310 142,81	Метод спутниковых геодезических измерений (определений)	0,10	—	
299	—	—	514 518,80	1 310 131,49		0,30		
298	—	—	514 521,79	1 310 135,23				
297	—	—	514 527,44	1 310 142,10				
296	—	—	514 533,16	1 310 148,96				
295	—	—	514 533,49	1 310 148,69				
294	—	—	514 571,34	1 310 194,49				
н1453У	—	—	514 557,70	1 310 205,76				
111	—	—	514 552,88	1 310 199,72				0,10
110	—	—	514 506,19	1 310 142,81				

2. Сведения о частях границ уточняемого земельного участка с кадастровым номером 36:16:2001005:122

Обозначение части границ		Горизонтальное проложение (S), м	Описание прохождения части границ	Отметка о наличии земельного спора о местоположении границ земельного участка
от т.	до т.			
1	2	3	4	5
110	299	16,95	—	—

1	2	3	4	5
299	298	4,79	—	—
298	297	8,89		
297	296	8,93		
296	295	0,43		
295	294	59,42		
294	н1453У	17,69		
н1453У	111	7,73		
111	110	73,61		

3. Общие сведения об уточняемом земельном участке с кадастровым номером 36:16:2001005:122

№ п/п	Наименование характеристики земельного участка	Значение характеристики
1	2	3
1	Адрес земельного участка	—
	Местоположение земельного участка (при отсутствии присвоенного адреса)	Российская Федерация, Воронежская область, Новоусманский р-н, Отрадное п, Набережная ул, уч 23
	Дополнительные сведения о местоположении земельного участка	—
2	Площадь земельного участка ± величина погрешности определения площади ($P \pm \Delta P$), м ²	1415 ± 13
3	Формула, примененная для расчета предельной допустимой погрешности определения площади земельного участка (ΔP), м ²	$3,5 * 0,10 * \sqrt{(1\ 415,00)} = 13$
4	Площадь земельного участка согласно сведениям Единого государственного реестра недвижимости (Ркад), м ²	1 343
5	Оценка расхождения Р и Ркад (Р - Ркад), м ²	72
6	Предельный минимальный и максимальный размеры земельного участка (Рмин и Рмакс), м ²	Рмин = — Рмакс = —
7	Кадастровый или иной номер (обозначение) здания, сооружения, объекта незавершенного строительства, расположенного на земельном участке	36:16:2001005:274
8	Иные сведения	—

1. Сведения о характерных точках границы уточняемого земельного участка с кадастровым номером 36:16:2001005:154

Зона № <u>1</u>							
Обозначение характерных точек границ	Существующие координаты, м		Уточненные координаты, м		Метод определения координат	Средняя квадратическая погрешность определения координат характерной точки (Mt), м	Формулы, примененные для расчета средней квадратической погрешности определения координат характерной точки (Mt), м
	X	Y	X	Y			
1	2	3	4	5	6	7	8
286	—	—	514 561,86	1 310 079,92	Метод спутниковых геодезических измерений (определений)	0,10	—
287	—	—	514 574,37	1 310 068,18			
288	—	—	514 598,21	1 310 093,63			
289	—	—	514 615,96	1 310 113,16			
282	—	—	514 628,34	1 310 125,98			
н1454У	—	—	514 629,61	1 310 127,30		0,20	
272	—	—	514 633,53	1 310 123,66			
273	—	—	514 594,39	1 310 081,56			
274	—	—	514 591,47	1 310 078,67			
275	—	—	514 590,76	1 310 077,75			
276	—	—	514 589,80	1 310 078,01			
277	—	—	514 588,43	1 310 076,55			
278	—	—	514 586,93	1 310 074,47			

1	2	3	4	5	6	7	8
279	—	—	514 586,33	1 310 074,60	Метод спутниковых геодезических измерений (определений)	0,20	—
280	—	—	514 567,32	1 310 055,70			
281	—	—	514 566,21	1 310 055,21			
н1454У	—	—	514 552,44	1 310 069,88		0,10	
286	—	—	514 561,86	1 310 079,92			

2. Сведения о частях границ уточняемого земельного участка с кадастровым номером 36:16:2001005:154

Обозначение части границ		Горизонтальное проложение (S), м	Описание прохождения части границ	Отметка о наличии земельного спора о местоположении границ земельного участка
от т.	до т.			
1	2	3	4	5
286	287	17,16	—	—
287	288	34,87		
288	289	26,39		
289	282	17,82		
282	н1454У	1,83		
н1454У	272	5,35		
272	273	57,48		
273	274	4,11		
274	275	1,16		
275	276	0,99		
276	277	2,00		
277	278	2,56		
278	279	0,61		
279	280	26,81		
280	281	1,21		
281	н1454У	20,12		
н1454У	286	13,77		

3. Общие сведения об уточняемом земельном участке с кадастровым номером 36:16:2001005:154

№ п/п	Наименование характеристики земельного участка	Значение характеристики
-------	--	-------------------------

1	2	3
1	Адрес земельного участка	—
	Местоположение земельного участка (при отсутствии присвоенного адреса)	Российская Федерация, Воронежская область, Новоусманский р-н, Отрадное п, Набережная ул, д 13
	Дополнительные сведения о местоположении земельного участка	—
2	Площадь земельного участка ± величина погрешности определения площади ($P \pm \Delta P$), м ²	723 ± 9
3	Формула, примененная для расчета предельной допустимой погрешности определения площади земельного участка (ΔP), м ²	$3,5*0,10*\sqrt{(723,00)} = 9$
4	Площадь земельного участка согласно сведениям Единого государственного реестра недвижимости ($P_{кад}$), м ²	784
5	Оценка расхождения P и $P_{кад}$ ($P - P_{кад}$), м ²	61
6	Предельный минимальный и максимальный размеры земельного участка ($P_{мин}$ и $P_{макс}$), м ²	$P_{мин} = —$ $P_{макс} = —$
7	Кадастровый или иной номер (обозначение) здания, сооружения, объекта незавершенного строительства, расположенного на земельном участке	36:16:2001005:270
8	Иные сведения	—

1. Сведения о характерных точках границы уточняемого земельного участка с кадастровым номером 36:16:2001005:36

Зона № <u>1</u>							
Обозначение характерных точек границ	Существующие координаты, м		Уточненные координаты, м		Метод определения координат	Средняя квадратическая погрешность определения координат характерной точки (M_t), м	Формулы, примененные для расчета средней квадратической погрешности определения координат характерной точки (M_t), м
	X	Y	X	Y			
1	2	3	4	5	6	7	8
712	—	—	514 219,77	1 310 239,00	Метод спутниковых геодезических измерений (определений)	0,30	—
711	—	—	514 214,86	1 310 235,57			
710	—	—	514 212,35	1 310 233,62			

1	2	3	4	5	6	7	8
990	—	—	514 227,50	1 310 213,18	Метод спутниковых геодезических измерений (определений)	0,10	—
989	—	—	514 236,02	1 310 222,14			
988	—	—	514 235,36	1 310 223,06			
986	—	—	514 249,99	1 310 238,78			
985	—	—	514 250,48	1 310 239,31			
519	—	—	514 274,98	1 310 266,43		0,30	
н31907У	—	—	514 284,82	1 310 277,34		0,10	
715	—	—	514 269,77	1 310 292,34		0,30	
714	—	—	514 258,07	1 310 277,76			
713	—	—	514 235,82	1 310 252,98			
712	—	—	514 219,77	1 310 239,00			

2. Сведения о частях границ уточняемого земельного участка с кадастровым номером 36:16:2001005:36

Обозначение части границ		Горизонтальное проложение (S), м	Описание прохождения части границ	Отметка о наличии земельного спора о местоположении границ земельного участка
от т.	до т.			
1	2	3	4	5
712	711	5,99	—	—
711	710	3,18		
710	990	25,44		
990	989	12,36		
989	988	1,13		
988	986	21,47		
986	985	0,72		
985	519	36,55		

1	2	3	4	5
519	н31907У	14,69	—	—
н31907У	715	21,25		
715	714	18,69		
714	713	33,30		
713	712	21,28		

3. Общие сведения об уточняемом земельном участке с кадастровым номером 36:16:2001005:36

№ п/п	Наименование характеристики земельного участка	Значение характеристики
1	2	3
1	Адрес земельного участка	—
	Местоположение земельного участка (при отсутствии присвоенного адреса)	Российская Федерация, Воронежская область, Новоусманский р-н, Отрадное п, Октябрьская ул, д 22
	Дополнительные сведения о местоположении земельного участка	—
2	Площадь земельного участка ± величина погрешности определения площади (P ± ΔP), м ²	1770 ± 15
3	Формула, примененная для расчета предельной допустимой погрешности определения площади земельного участка (ΔP), м ²	$3,5*0,10*\sqrt{(1\ 770,00)} = 15$
4	Площадь земельного участка согласно сведениям Единого государственного реестра недвижимости (Ркад), м ²	1 750
5	Оценка расхождения P и Ркад (P - Ркад), м ²	20
6	Предельный минимальный и максимальный размеры земельного участка (Рмин и Рмакс), м ²	Рмин = — Рмакс = —
7	Кадастровый или иной номер (обозначение) здания, сооружения, объекта незавершенного строительства, расположенного на земельном участке	36:16:2001005:404
8	Иные сведения	—

1. Сведения о характерных точках границы уточняемого земельного участка с кадастровым номером 36:16:2001005:4

Зона № 1							
Обозначение характерных точек границ	Существующие координаты, м		Уточненные координаты, м		Метод определения координат	Средняя квадратическая погрешность определения координат характерной точки (Mt), м	Формулы, примененные для расчета средней квадратической погрешности определения координат характерной точки (Mt), м
	X	Y	X	Y			
1	2	3	4	5	6	7	8
565	—	—	514 476,64	1 310 173,49	Метод спутниковых геодезических измерений (определений)	0,30	
566	—	—	514 482,22	1 310 179,88			
567	—	—	514 483,05	1 310 180,72			
568	—	—	514 491,16	1 310 189,35			
569	—	—	514 491,82	1 310 188,74			
н1517У	—	—	514 525,67	1 310 224,68		0,10	
112	—	—	514 540,96	1 310 211,55			
113	—	—	514 490,19	1 310 156,55			
564	—	—	514 474,13	1 310 170,64		0,30	
565	—	—	514 476,64	1 310 173,49			

2. Сведения о частях границ уточняемого земельного участка с кадастровым номером 36:16:2001005:4

Обозначение части границ		Горизонтальное проложение (S), м	Описание прохождения части границ	Отметка о наличии земельного спора о местоположении границ земельного участка
от т.	до т.			
1	2	3	4	5
565	566	8,48	—	—

1	2	3	4	5
566	567	1,18	—	—
567	568	11,84		
568	569	0,90		
569	н1517У	49,37		
н1517У	112	20,15		
112	113	74,85		
113	564	21,36		
564	565	3,80		

3. Общие сведения об уточняемом земельном участке с кадастровым номером 36:16:2001005:4

№ п/п	Наименование характеристики земельного участка	Значение характеристики
1	2	3
1	Адрес земельного участка	—
	Местоположение земельного участка (при отсутствии присвоенного адреса)	Российская Федерация, Воронежская область, Новоусманский р-н, Отрадное п, Набережная ул, д 27
	Дополнительные сведения о местоположении земельного участка	—
2	Площадь земельного участка ± величина погрешности определения площади ($P \pm \Delta P$), м ²	1553 ± 14
3	Формула, примененная для расчета предельной допустимой погрешности определения площади земельного участка (ΔP), м ²	$3,5 * 0,10 * \sqrt{(1\ 553,00)} = 14$
4	Площадь земельного участка согласно сведениям Единого государственного реестра недвижимости (Ркад), м ²	1 500
5	Оценка расхождения Р и Ркад ($P - P_{кад}$), м ²	53
6	Предельный минимальный и максимальный размеры земельного участка (Рмин и Рмакс), м ²	Рмин = — Рмакс = —
7	Кадастровый или иной номер (обозначение) здания, сооружения, объекта незавершенного строительства, расположенного на земельном участке	36:16:2001005:263
8	Иные сведения	—

1. Сведения о характерных точках границы уточняемого земельного участка с кадастровым номером 36:16:2001005:60

Зона № 1							
Обозначение характерных точек границ	Существующие координаты, м		Уточненные координаты, м		Метод определения координат	Средняя квадратическая погрешность определения координат характерной точки (Mt), м	Формулы, примененные для расчета средней квадратической погрешности определения координат характерной точки (Mt), м
	X	Y	X	Y			
1	2	3	4	5	6	7	8
1017	—	—	514 546,08	1 309 911,41	Метод спутниковых геодезических измерений (определений)	0,20	—
885	—	—	514 560,19	1 309 896,14		0,10	
884	—	—	514 579,02	1 309 914,93			
883	—	—	514 593,80	1 309 929,32		0,20	
н1633У	—	—	514 579,10	1 309 944,42			
1017	—	—	514 546,08	1 309 911,41			

2. Сведения о частях границ уточняемого земельного участка с кадастровым номером 36:16:2001005:60

Обозначение части границ		Горизонтальное проложение (S), м	Описание прохождения части границ	Отметка о наличии земельного спора о местоположении границ земельного участка
от т.	до т.			
1	2	3	4	5
1017	885	20,79	—	—
885	884	26,60		
884	883	20,63		
883	н1633У	21,07		
н1633У	1017	46,69		

3. Общие сведения об уточняемом земельном участке с кадастровым номером 36:16:2001005:60

№ п/п	Наименование характеристики земельного участка	Значение характеристики
1	2	3

1	2	3
1	Адрес земельного участка	—
	Местоположение земельного участка (при отсутствии присвоенного адреса)	Российская Федерация, Воронежская область, Новоусманский р-н, Отрадное п, Октябрьская ул, д 66
	Дополнительные сведения о местоположении земельного участка	—
2	Площадь земельного участка ± величина погрешности определения площади ($P \pm \Delta P$), м ²	979 ± 11
3	Формула, примененная для расчета предельной допустимой погрешности определения площади земельного участка (ΔP), м ²	$3,5 * 0,10 * \sqrt{(979,00)} = 11$
4	Площадь земельного участка согласно сведениям Единого государственного реестра недвижимости ($P_{\text{кад}}$), м ²	924
5	Оценка расхождения P и $P_{\text{кад}}$ ($P - P_{\text{кад}}$), м ²	55
6	Предельный минимальный и максимальный размеры земельного участка ($P_{\text{мин}}$ и $P_{\text{макс}}$), м ²	$P_{\text{мин}} = \text{—}$ $P_{\text{макс}} = \text{—}$
7	Кадастровый или иной номер (обозначение) здания, сооружения, объекта незавершенного строительства, расположенного на земельном участке	36:16:2001005:330
8	Иные сведения	—

1. Сведения о характерных точках границы уточняемого земельного участка с кадастровым номером 36:16:2001005:65

Зона № <u>1</u>							
Обозначение характерных точек границ	Существующие координаты, м		Уточненные координаты, м		Метод определения координат	Средняя квадратическая погрешность определения координат характерной точки (M_t), м	Формулы, примененные для расчета средней квадратической погрешности определения координат характерной точки (M_t), м
	X	Y	X	Y			
1	2	3	4	5	6	7	8
н31949У	—	—	514 645,21	1 309 857,94	Метод спутниковых геодезических измерений (определений)	0,10	—
н31950У	—	—	514 627,27	1 309 879,08			
н31951У	—	—	514 601,78	1 309 852,59			

1	2	3	4	5	6	7	8
31952	—	—	514 615,55	1 309 835,81	Метод спутниковых геодезических измерений (определений)	0,10	—
н31949У	—	—	514 645,21	1 309 857,94			

2. Сведения о частях границ уточняемого земельного участка с кадастровым номером 36:16:2001005:65

Обозначение части границ		Горизонтальное проложение (S), м	Описание прохождения части границ	Отметка о наличии земельного спора о местоположении границ земельного участка
от т.	до т.			
1	2	3	4	5
н31949У	н31950У	27,73	—	—
н31950У	н31951У	36,76		
н31951У	31952	21,71		
31952	н31949У	37,01		

3. Общие сведения об уточняемом земельном участке с кадастровым номером 36:16:2001005:65

№ п/п	Наименование характеристики земельного участка	Значение характеристики
1	2	3
1	Адрес земельного участка	—
	Местоположение земельного участка (при отсутствии присвоенного адреса)	Российская Федерация, Воронежская область, Новоусманский р-н, Отрадное п, Октябрьская ул, д 74
	Дополнительные сведения о местоположении земельного участка	—
2	Площадь земельного участка ± величина погрешности определения площади ($P \pm \Delta P$), м ²	908 ± 11
3	Формула, примененная для расчета предельной допустимой погрешности определения площади земельного участка (ΔP), м ²	$3,5 * 0,10 * \sqrt{(908,00)} = 11$
4	Площадь земельного участка согласно сведениям Единого государственного реестра недвижимости (Ркад), м ²	830
5	Оценка расхождения Р и Ркад ($P - P_{кад}$), м ²	78
6	Предельный минимальный и максимальный размеры земельного участка ($P_{мин}$ и $P_{макс}$), м ²	$P_{мин} = —$ $P_{макс} = —$
7	Кадастровый или иной номер (обозначение) здания, сооружения, объекта незавершенного строительства, расположенного на земельном участке	—
8	Иные сведения	—

1. Сведения о характерных точках границы уточняемого земельного участка с кадастровым номером 36:16:2001005:67

Зона № 1							
Обозначение характерных точек границ	Существующие координаты, м		Уточненные координаты, м		Метод определения координат	Средняя квадратическая погрешность определения координат характерной точки (Mt), м	Формулы, примененные для расчета средней квадратической погрешности определения координат характерной точки (Mt), м
	X	Y	X	Y			
1	2	3	4	5	6	7	8
1057	—	—	514 622,13	1 309 825,85	Метод спутниковых геодезических измерений (определений)	0,00	—
31952	—	—	514 615,55	1 309 835,81		0,10	
н31949У	—	—	514 645,21	1 309 857,94			
н31953У	—	—	514 667,40	1 309 877,16		0,00	
н31954У	—	—	514 688,96	1 309 892,44			
н31955У	—	—	514 694,89	1 309 881,26			
1053	—	—	514 632,52	1 309 833,08			
1054	—	—	514 632,61	1 309 832,87			
1055	—	—	514 630,01	1 309 831,25			
1056	—	—	514 624,61	1 309 827,50			
1057	—	—	514 622,13	1 309 825,85			

2. Сведения о частях границ уточняемого земельного участка с кадастровым номером 36:16:2001005:67

Обозначение части границ		Горизонтальное проложение (S), м	Описание прохождения части границ	Отметка о наличии земельного спора о местоположении границ земельного участка
от т.	до т.			

1	2	3	4	5
1057	31952	11,94	—	—
31952	н31949У	37,01		
н31949У	н31953У	29,36		
н31953У	н31954У	26,43		
н31954У	н31955У	12,66		
н31955У	1053	78,81		
1053	1054	0,23		
1054	1055	3,06		
1055	1056	6,57		
1056	1057	2,98		

3. Общие сведения об уточняемом земельном участке с кадастровым номером 36:16:2001005:67

№ п/п	Наименование характеристики земельного участка	Значение характеристики
1	2	3
1	Адрес земельного участка	—
	Местоположение земельного участка (при отсутствии присвоенного адреса)	Российская Федерация, Воронежская область, Новоусманский р-н, Отрадное п, Октябрьская ул, д 76/2
	Дополнительные сведения о местоположении земельного участка	—
2	Площадь земельного участка ± величина погрешности определения площади ($P \pm \Delta P$), м ²	1159 ± 12
3	Формула, примененная для расчета предельной допустимой погрешности определения площади земельного участка (ΔP), м ²	$3,5 * 0,10 * \sqrt{(1\ 159,00)} = 12$
4	Площадь земельного участка согласно сведениям Единого государственного реестра недвижимости (Ркад), м ²	1 119
5	Оценка расхождения P и Ркад ($P - P_{кад}$), м ²	40
6	Предельный минимальный и максимальный размеры земельного участка (Рмин и Рмакс), м ²	Рмин = — Рмакс = —
7	Кадастровый или иной номер (обозначение) здания, сооружения, объекта незавершенного строительства, расположенного на земельном участке	—
8	Иные сведения	—

1. Сведения о характерных точках границы уточняемого земельного участка с кадастровым номером 36:16:2001005:71

Зона № 1

Обозначение характерных точек границ	Существующие координаты, м		Уточненные координаты, м		Метод определения координат	Средняя квадратическая погрешность определения координат характерной точки (Mt), м	Формулы, примененные для расчета средней квадратической погрешности определения координат характерной точки (Mt), м
	X	Y	X	Y			
1	2	3	4	5	6	7	8
1065	—	—	514 661,92	1 309 780,17	Метод спутниковых геодезических измерений (определений)	0,10	—
1074	—	—	514 676,50	1 309 766,02			
1073	—	—	514 678,21	1 309 767,82			
1072	—	—	514 682,51	1 309 771,26			
1071	—	—	514 690,51	1 309 777,55			
1070	—	—	514 708,38	1 309 791,19			
1069	—	—	514 729,25	1 309 806,42			
н1612У	—	—	514 719,56	1 309 819,70			
1064	—	—	514 711,73	1 309 813,91			
1067	—	—	514 707,19	1 309 810,54			
1066	—	—	514 687,47	1 309 796,07			
1065	—	—	514 661,92	1 309 780,17			

2. Сведения о частях границ уточняемого земельного участка с кадастровым номером 36:16:2001005:71

Обозначение части границ		Горизонтальное проложение (S), м	Описание прохождения части границ	Отметка о наличии земельного спора о местоположении границ земельного участка
от т.	до т.			
1	2	3	4	5
1065	1074	20,32	—	—
1074	1073	2,48		
1073	1072	5,51		
1072	1071	10,18		
1071	1070	22,48		
1070	1069	25,84		
1069	н1612У	16,44		
н1612У	1064	9,74		
1064	1067	5,65		
1067	1066	24,46		
1066	1065	30,09		

3. Общие сведения об уточняемом земельном участке с кадастровым номером 36:16:2001005:71

№ п/п	Наименование характеристики земельного участка	Значение характеристики
1	2	3
1	Адрес земельного участка	—
	Местоположение земельного участка (при отсутствии присвоенного адреса)	Российская Федерация, Воронежская область, Новоусманский р-н, Отрадное п, Октябрьская ул, д 82
	Дополнительные сведения о местоположении земельного участка	—
2	Площадь земельного участка ± величина погрешности определения площади ($P \pm \Delta P$), м ²	1164 ± 12
3	Формула, примененная для расчета предельной допустимой погрешности определения площади земельного участка (ΔP), м ²	$3,5 * 0,10 * \sqrt{(1\ 164,00)} = 12$
4	Площадь земельного участка согласно сведениям Единого государственного реестра недвижимости (Ркад), м ²	1 174
5	Оценка расхождения Р и Ркад ($P - P_{кад}$), м ²	10
6	Предельный минимальный и максимальный размеры земельного участка ($P_{мин}$ и $P_{макс}$), м ²	$P_{мин} = —$ $P_{макс} = —$
7	Кадастровый или иной номер (обозначение) здания, сооружения, объекта незавершенного строительства, расположенного на земельном участке	36:16:2001005:317

1	2	3
8	Иные сведения	—

1. Сведения о характерных точках границы уточняемого земельного участка с кадастровым номером 36:16:2001005:75

Зона № 1

Обозначение характерных точек границ	Существующие координаты, м		Уточненные координаты, м		Метод определения координат	Средняя квадратическая погрешность определения координат характерной точки (Mt), м	Формулы, примененные для расчета средней квадратической погрешности определения координат характерной точки (Mt), м	
	X	Y	X	Y				
1	2	3	4	5	6	7	8	
1143	—	—	514 729,92	1 309 728,59	Метод спутниковых геодезических измерений (определений)	0,00	—	
1142	—	—	514 727,28	1 309 726,41				
1141	—	—	514 719,64	1 309 719,31				
722	—	—	514 731,90	1 309 706,67		0,10		
721	—	—	514 734,36	1 309 709,02				
720	—	—	514 733,95	1 309 709,44				
719	—	—	514 741,49	1 309 717,27				
424	—	—	514 744,73	1 309 713,98		0,00		
423	—	—	514 756,61	1 309 725,90				
н31944У	—	—	514 766,77	1 309 736,12				
1146	—	—	514 756,92	1 309 748,71				
1145	—	—	514 747,22	1 309 742,48				

1	2	3	4	5	6	7	8
1144	—	—	514 735,31	1 309 732,72	Метод спутниковых геодезических измерений (определений)	0,00	—
1143	—	—	514 729,92	1 309 728,59			

2. Сведения о частях границ уточняемого земельного участка с кадастровым номером 36:16:2001005:75

Обозначение части границ		Горизонтальное проложение (S), м	Описание прохождения части границ	Отметка о наличии земельного спора о местоположении границ земельного участка
от т.	до т.			
1	2	3	4	5
1143	1142	3,42	—	—
1142	1141	10,43		
1141	722	17,61		
722	721	3,40		
721	720	0,59		
720	719	10,87		
719	424	4,62		
424	423	16,83		
423	н31944У	14,41		
н31944У	1146	15,99		
1146	1145	11,53		
1145	1144	15,40		
1144	1143	6,79		

3. Общие сведения об уточняемом земельном участке с кадастровым номером 36:16:2001005:75

№ п/п	Наименование характеристики земельного участка	Значение характеристики
1	2	3
1	Адрес земельного участка	—
	Местоположение земельного участка (при отсутствии присвоенного адреса)	Российская Федерация, Воронежская область, Новоусманский р-н, Отрадное п, Октябрьская ул, д 90
	Дополнительные сведения о местоположении земельного участка	—
2	Площадь земельного участка ± величина погрешности определения площади ($P \pm \Delta P$), м ²	842 ± 10
3	Формула, примененная для расчета предельной допустимой погрешности определения площади земельного участка (ΔP), м ²	$3,5 * 0,10 * \sqrt{(842,00)} = 10$

1	2	3
4	Площадь земельного участка согласно сведениям Единого государственного реестра недвижимости (Ркад), м ²	783
5	Оценка расхождения Р и Ркад (Р - Ркад), м ²	59
6	Предельный минимальный и максимальный размеры земельного участка (Рмин и Рмакс), м ²	Рмин = — Рмакс = —
7	Кадастровый или иной номер (обозначение) здания, сооружения, объекта незавершенного строительства, расположенного на земельном участке	36:16:2001005:397
8	Иные сведения	—

I. Сведения о характерных точках границы уточняемого земельного участка с кадастровым номером 36:16:2001005:858

Зона № <u>1</u>							
Обозначение характерных точек границ	Существующие координаты, м		Уточненные координаты, м		Метод определения координат	Средняя квадратическая погрешность определения координат характерной точки (Mt), м	Формулы, примененные для расчета средней квадратической погрешности определения координат характерной точки (Mt), м
	X	Y	X	Y			
1	2	3	4	5	6	7	8
1093	—	—	514 860,00	1 309 587,89	Метод спутниковых геодезических измерений (определений)	0,30	—
445	—	—	514 869,01	1 309 580,52		0,00	
444	—	—	514 870,51	1 309 582,57			
443	—	—	514 874,40	1 309 587,63			
442	—	—	514 873,84	1 309 588,06			
441	—	—	514 894,27	1 309 616,44			
1095	—	—	514 881,02	1 309 625,05		0,30	
1094	—	—	514 868,40	1 309 601,84			

1	2	3	4	5	6	7	8
1093	—	—	514 860,00	1 309 587,89	Метод спутниковых геодезических измерений (определений)	0,30	—

2. Сведения о частях границ уточняемого земельного участка с кадастровым номером 36:16:2001005:858

Обозначение части границ		Горизонтальное проложение (S), м	Описание прохождения части границ	Отметка о наличии земельного спора о местоположении границ земельного участка
от т.	до т.			
1	2	3	4	5
1093	445	11,64	—	—
445	444	2,54		
444	443	6,38		
443	442	0,71		
442	441	34,97		
441	1095	15,80		
1095	1094	26,42		
1094	1093	16,28		

3. Общие сведения об уточняемом земельном участке с кадастровым номером 36:16:2001005:858

№ п/п	Наименование характеристики земельного участка	Значение характеристики
1	2	3
1	Адрес земельного участка	396336, Российская Федерация, Воронежская область, Новоусманский р-н, Отрадное п, Октябрьская ул
	Местоположение земельного участка (при отсутствии присвоенного адреса)	—
	Дополнительные сведения о местоположении земельного участка	—
2	Площадь земельного участка ± величина погрешности определения площади ($P \pm \Delta P$), м ²	577 ± 8
3	Формула, примененная для расчета предельной допустимой погрешности определения площади земельного участка (ΔP), м ²	$3,5 * 0,10 * \sqrt{(577,00)} = 8$
4	Площадь земельного участка согласно сведениям Единого государственного реестра недвижимости (Ркад), м ²	624
5	Оценка расхождения Р и Ркад ($P - P_{кад}$), м ²	47
6	Предельный минимальный и максимальный размеры земельного участка ($P_{мин}$ и $P_{макс}$), м ²	$P_{мин} = —$ $P_{макс} = —$

1	2	3
7	Кадастровый или иной номер (обозначение) здания, сооружения, объекта незавершенного строительства, расположенного на земельном участке	—
8	Иные сведения	—

1. Сведения о характерных точках границы уточняемого земельного участка с кадастровым номером 36:16:2001005:90

Зона № 1

Обозначение характерных точек границ	Существующие координаты, м		Уточненные координаты, м		Метод определения координат	Средняя квадратическая погрешность определения координат характерной точки (Mt), м	Формулы, примененные для расчета средней квадратической погрешности определения координат характерной точки (Mt), м
	X	Y	X	Y			
1	2	3	4	5	6	7	8
1135	—	—	514 962,41	1 309 531,57	Метод спутниковых геодезических измерений (определений)	0,20	—
1134	—	—	514 960,40	1 309 529,13			
1133	—	—	514 948,08	1 309 515,87			
267	—	—	514 962,95	1 309 500,95		0,00	
268	—	—	514 968,81	1 309 506,69			
269	—	—	514 970,98	1 309 509,02		0,10	
н31934У	—	—	514 988,48	1 309 527,58			
н31935У	—	—	514 972,25	1 309 542,95		0,20	
1135	—	—	514 962,41	1 309 531,57			

2. Сведения о частях границ уточняемого земельного участка с кадастровым номером 36:16:2001005:90

Обозначение части границ		Горизонтальное проложение (S), м	Описание прохождения части границ	Отметка о наличии земельного спора о местоположении границ земельного участка
от т.	до т.			
1	2	3	4	5
1135	1134	3,16	—	—
1134	1133	18,10		
1133	267	21,06		
267	268	8,20		
268	269	3,18		
269	н31934У	25,51		
н31934У	н31935У	22,35		
н31935У	1135	15,04		

3. Общие сведения об уточняемом земельном участке с кадастровым номером 36:16:2001005:90

№ п/п	Наименование характеристики земельного участка	Значение характеристики
1	2	3
1	Адрес земельного участка	—
	Местоположение земельного участка (при отсутствии присвоенного адреса)	Российская Федерация, Воронежская область, Новоусманский р-н, Отрадное п, Октябрьская ул
	Дополнительные сведения о местоположении земельного участка	—
2	Площадь земельного участка ± величина погрешности определения площади ($P \pm \Delta P$), м ²	792 ± 10
3	Формула, примененная для расчета предельной допустимой погрешности определения площади земельного участка (ΔP), м ²	$3,5 * 0,10 * \sqrt{(792,00)} = 10$
4	Площадь земельного участка согласно сведениям Единого государственного реестра недвижимости (Ркад), м ²	738
5	Оценка расхождения Р и Ркад ($P - P_{кад}$), м ²	54
6	Предельный минимальный и максимальный размеры земельного участка (Рмин и Рмакс), м ²	Рмин = — Рмакс = —
7	Кадастровый или иной номер (обозначение) здания, сооружения, объекта незавершенного строительства, расположенного на земельном участке	—
8	Иные сведения	—

1. Сведения о характерных точках границы уточняемого земельного участка с кадастровым номером 36:16:2001005:91

Зона № <u>1</u>							
Обозначение характерных точек границ	Существующие координаты, м		Уточненные координаты, м		Метод определения координат	Средняя квадратическая погрешность определения координат характерной точки (Mt), м	Формулы, примененные для расчета средней квадратической погрешности определения координат характерной точки (Mt), м
	X	Y	X	Y			
1	2	3	4	5	6	7	8
642	—	—	514 989,28	1 309 484,46	Метод спутниковых геодезических измерений (определений)	0,20	
641	—	—	514 992,43	1 309 481,19			
643	—	—	514 987,49	1 309 476,43			
н1588У	—	—	514 986,15	1 309 475,14		0,10	
630	—	—	514 997,38	1 309 464,46		0,20	
629	—	—	514 999,98	1 309 467,17			
628	—	—	515 000,63	1 309 466,25			
627	—	—	515 009,40	1 309 475,57			
626	—	—	515 008,68	1 309 476,18			
574	—	—	515 021,32	1 309 489,79			
573	—	—	515 032,82	1 309 501,01			
1599	—	—	515 018,87	1 309 514,15			
847	—	—	515 011,26	1 309 506,13			

1	2	3	4	5	6	7	8
252	—	—	515 010,72	1 309 505,27	Метод спутниковых геодезических измерений (определений)	0,00	—
251	—	—	514 997,33	1 309 491,96			
250	—	—	514 995,44	1 309 490,20			
642	—	—	514 989,28	1 309 484,46		0,20	

2. Сведения о частях границ уточняемого земельного участка с кадастровым номером 36:16:2001005:91

Обозначение части границ		Горизонтальное проложение (S), м	Описание прохождения части границ	Отметка о наличии земельного спора о местоположении границ земельного участка
от т.	до т.			
1	2	3	4	5
642	641	4,54	—	—
641	643	6,86		
643	н1588У	1,86		
н1588У	630	15,50		
630	629	3,76		
629	628	1,13		
628	627	12,80		
627	626	0,94		
626	574	18,57		
574	573	16,07		
573	1599	19,16		
1599	847	11,06		
847	252	1,02		
252	251	18,88		
251	250	2,58		
250	642	8,42		

3. Общие сведения об уточняемом земельном участке с кадастровым номером 36:16:2001005:91

№ п/п	Наименование характеристики земельного участка	Значение характеристики
1	2	3

1	2	3
1	Адрес земельного участка	—
	Местоположение земельного участка (при отсутствии присвоенного адреса)	Российская Федерация, Воронежская область, Новоусманский р-н, Отрадное п, Октябрьская ул, д 120
	Дополнительные сведения о местоположении земельного участка	—
2	Площадь земельного участка ± величина погрешности определения площади ($P \pm \Delta P$), м ²	945 ± 11
3	Формула, примененная для расчета предельной допустимой погрешности определения площади земельного участка (ΔP), м ²	$3,5 * 0,10 * \sqrt{(945,00)} = 11$
4	Площадь земельного участка согласно сведениям Единого государственного реестра недвижимости ($P_{\text{кад}}$), м ²	873
5	Оценка расхождения P и $P_{\text{кад}}$ ($P - P_{\text{кад}}$), м ²	72
6	Предельный минимальный и максимальный размеры земельного участка ($P_{\text{мин}}$ и $P_{\text{макс}}$), м ²	$P_{\text{мин}} = \text{—}$ $P_{\text{макс}} = \text{—}$
7	Кадастровый или иной номер (обозначение) здания, сооружения, объекта незавершенного строительства, расположенного на земельном участке	36:16:2001005:282
8	Иные сведения	—

1. Сведения о характерных точках границы уточняемого земельного участка с кадастровым номером 36:16:2001005:395

Зона № 1							
Обозначение характерных точек границ	Существующие координаты, м		Уточненные координаты, м		Метод определения координат	Средняя квадратическая погрешность определения координат характерной точки (M_t), м	Формулы, примененные для расчета средней квадратической погрешности определения координат характерной точки (M_t), м
	X	Y	X	Y			
1	2	3	4	5	6	7	8
754	—	—	514 097,79	1 310 343,44	Метод спутниковых геодезических измерений (определений)	0,01	—
357	—	—	514 109,27	1 310 333,81			
356	—	—	514 110,28	1 310 334,96			

1	2	3	4	5	6	7	8
355	—	—	514 111,46	1 310 336,42	Метод спутниковых геодезических измерений (определений)	0,01	—
354	—	—	514 116,41	1 310 342,71			
353	—	—	514 117,34	1 310 341,92			
352	—	—	514 122,98	1 310 347,78			
351	—	—	514 129,67	1 310 356,27			
350	—	—	514 156,69	1 310 390,26			
349	—	—	514 176,69	1 310 416,22			
750	—	—	514 168,25	1 310 424,74			
756	—	—	514 116,18	1 310 364,08			
755	—	—	514 105,12	1 310 352,57			
754	—	—	514 097,79	1 310 343,44			

2. Сведения о частях границ уточняемого земельного участка с кадастровым номером 36:16:2001005:395

Обозначение части границ		Горизонтальное проложение (S), м	Описание прохождения части границ	Отметка о наличии земельного спора о местоположении границ земельного участка
от т.	до т.			
1	2	3	4	5
754	357	14,98	—	—
357	356	1,53		
356	355	1,88		
355	354	8,00		
354	353	1,22		
353	352	8,13		
352	351	10,81		
351	350	43,42		

1	2	3	4	5
350	349	32,77	—	—
349	750	11,99		
750	756	79,94		
756	755	15,96		
755	754	11,71		

3. Общие сведения об уточняемом земельном участке с кадастровым номером 36:16:2001005:395

№ п/п	Наименование характеристики земельного участка	Значение характеристики
1	2	3
1	Адрес земельного участка	—
	Местоположение земельного участка (при отсутствии присвоенного адреса)	396336, Российская Федерация, Воронежская область, Новоусманский р-н, Отрадное п, Октябрьская ул, уч 2
	Дополнительные сведения о местоположении земельного участка	—
2	Площадь земельного участка ± величина погрешности определения площади ($P \pm \Delta P$), м ²	1529 ± 14
3	Формула, примененная для расчета предельной допустимой погрешности определения площади земельного участка (ΔP), м ²	$3,5 * 0,10 * \sqrt{(1\ 529,00)} = 14$
4	Площадь земельного участка согласно сведениям Единого государственного реестра недвижимости (Ркад), м ²	1 500
5	Оценка расхождения P и Ркад ($P - P_{кад}$), м ²	29
6	Предельный минимальный и максимальный размеры земельного участка ($R_{мин}$ и $R_{макс}$), м ²	$R_{мин} = —$ $R_{макс} = —$
7	Кадастровый или иной номер (обозначение) здания, сооружения, объекта незавершенного строительства, расположенного на земельном участке	—
8	Иные сведения	—

1. Сведения о характерных точках границы уточняемого земельного участка с кадастровым номером 36:16:2001005:27

Зона № 1

Обозначение характерных точек границ	Существующие координаты, м		Уточненные координаты, м		Метод определения координат	Средняя квадратическая погрешность определения координат характерной точки (Mt), м	Формулы, примененные для расчета средней квадратической погрешности определения координат характерной точки (Mt), м
	X	Y	X	Y			
1	2	3	4	5	6	7	8
372	—	—	514 128,21	1 310 319,15	Метод спутниковых геодезических измерений (определений)	0,10	—
н31963У	—	—	514 141,04	1 310 309,48			
31963	—	—	514 155,15	1 310 328,20			
604	—	—	514 162,88	1 310 337,29			
602	—	—	514 184,73	1 310 361,78			
601	—	—	514 195,96	1 310 377,06			
600	—	—	514 210,34	1 310 397,06			
387	—	—	514 197,41	1 310 405,30			
386	—	—	514 186,79	1 310 389,63			
385	—	—	514 175,96	1 310 376,11			
384	—	—	514 175,35	1 310 376,32			
383	—	—	514 149,23	1 310 343,29			
382	—	—	514 145,42	1 310 338,59			

1	2	3	4	5	6	7	8
381	—	—	514 142,89	1 310 335,67	Метод спутниковых геодезических измерений (определений)	0,10	—
380	—	—	514 141,40	1 310 334,21			
379	—	—	514 139,80	1 310 332,86			
378	—	—	514 139,01	1 310 332,20			
377	—	—	514 138,14	1 310 331,71			
376	—	—	514 137,43	1 310 330,89			
375	—	—	514 136,19	1 310 329,06			
374	—	—	514 134,99	1 310 329,76			
373	—	—	514 129,62	1 310 321,75			
372	—	—	514 128,21	1 310 319,15			

2. Сведения о частях границ уточняемого земельного участка с кадастровым номером 36:16:2001005:27

Обозначение части границ		Горизонтальное проложение (S), м	Описание прохождения части границ	Отметка о наличии земельного спора о местоположении границ земельного участка
от т.	до т.			
1	2	3	4	5
372	н31963У	16,07	—	—
н31963У	31963	23,44		
31963	604	11,93		
604	602	32,82		
602	601	18,96		
601	600	24,63		
600	387	15,33		
387	386	18,93		
386	385	17,32		
385	384	0,65		

1	2	3	4	5
384	383	42,11	—	—
383	382	6,05		
382	381	3,86		
381	380	2,09		
380	379	2,09		
379	378	1,03		
378	377	1,00		
377	376	1,08		
376	375	2,21		
375	374	1,39		
374	373	9,64		
373	372	2,96		

3. Общие сведения об уточняемом земельном участке с кадастровым номером 36:16:2001005:27

№ п/п	Наименование характеристики земельного участка	Значение характеристики
1	2	3
1	Адрес земельного участка	—
	Местоположение земельного участка (при отсутствии присвоенного адреса)	Российская Федерация, Воронежская область, Новоусманский р-н, Отрадное п, Октябрьская ул, д 6/1
	Дополнительные сведения о местоположении земельного участка	—
2	Площадь земельного участка ± величина погрешности определения площади ($P \pm \Delta P$), м ²	1704 ± 14
3	Формула, примененная для расчета предельной допустимой погрешности определения площади земельного участка (ΔP), м ²	$3,5 * 0,10 * \sqrt{(1\ 704,00)} = 14$
4	Площадь земельного участка согласно сведениям Единого государственного реестра недвижимости (Ркад), м ²	1 642
5	Оценка расхождения Р и Ркад ($P - P_{кад}$), м ²	62
6	Предельный минимальный и максимальный размеры земельного участка ($P_{мин}$ и $P_{макс}$), м ²	$P_{мин} = —$ $P_{макс} = —$
7	Кадастровый или иной номер (обозначение) здания, сооружения, объекта незавершенного строительства, расположенного на земельном участке	36:16:2001005:366
8	Иные сведения	—

1. Сведения о характерных точках границы уточняемого земельного участка с кадастровым номером 36:16:2001005:29

Зона № 1							
Обозначение характерных точек границ	Существующие координаты, м		Уточненные координаты, м		Метод определения координат	Средняя квадратическая погрешность определения координат характерной точки (Mt), м	Формулы, примененные для расчета средней квадратической погрешности определения координат характерной точки (Mt), м
	X	Y	X	Y			
1	2	3	4	5	6	7	8
н31963У	—	—	514 141,04	1 310 309,48	Метод спутниковых геодезических измерений (определений)	0,10	—
609	—	—	514 157,11	1 310 296,53			
608	—	—	514 167,77	1 310 311,59			
607	—	—	514 172,46	1 310 318,74			
606	—	—	514 177,63	1 310 326,13			
605	—	—	514 172,52	1 310 330,03			
604	—	—	514 162,88	1 310 337,29			
31963	—	—	514 155,15	1 310 328,20			
н31963У	—	—	514 141,04	1 310 309,48			

2. Сведения о частях границ уточняемого земельного участка с кадастровым номером 36:16:2001005:29

Обозначение части границ		Горизонтальное проложение (S), м	Описание прохождения части границ	Отметка о наличии земельного спора о местоположении границ земельного участка
от т.	до т.			
1	2	3	4	5
н31963У	609	20,64	—	—
609	608	18,45		
608	607	8,55		

1	2	3	4	5
607	606	9,02	—	—
606	605	6,43		
605	604	12,07		
604	31963	11,93		
31963	н31963У	23,44		

3. Общие сведения об уточняемом земельном участке с кадастровым номером 36:16:2001005:29

№ п/п	Наименование характеристики земельного участка	Значение характеристики
1	2	3
1	Адрес земельного участка	—
	Местоположение земельного участка (при отсутствии присвоенного адреса)	Российская Федерация, Воронежская область, Новоусманский р-н, Отрадное п, Октябрьская ул, д 8
	Дополнительные сведения о местоположении земельного участка	—
2	Площадь земельного участка ± величина погрешности определения площади ($P \pm \Delta P$), м ²	708 ± 9
3	Формула, примененная для расчета предельной допустимой погрешности определения площади земельного участка (ΔP), м ²	$3,5 * 0,10 * \sqrt{(708,00)} = 9$
4	Площадь земельного участка согласно сведениям Единого государственного реестра недвижимости (Ркад), м ²	738
5	Оценка расхождения P и Ркад ($P - P_{кад}$), м ²	30
6	Предельный минимальный и максимальный размеры земельного участка ($P_{мин}$ и $P_{макс}$), м ²	$P_{мин} = —$ $P_{макс} = —$
7	Кадастровый или иной номер (обозначение) здания, сооружения, объекта незавершенного строительства, расположенного на земельном участке	36:16:2001005:412
8	Иные сведения	—

1. Сведения о характерных точках границы уточняемого земельного участка с кадастровым номером 36:16:2001005:178

Зона № <u>1</u>							
Обозначение характерных точек границ	Существующие координаты, м		Уточненные координаты, м		Метод определения координат	Средняя квадратическая погрешность определения координат характерной точки (Mt), м	Формулы, примененные для расчета средней квадратической погрешности определения координат характерной точки (Mt), м
	X	Y	X	Y			
1	2	3	4	5	6	7	8
620	—	—	514 171,41	1 310 282,09	Метод спутниковых геодезических измерений (определений)	0,10	—
706	—	—	514 175,33	1 310 277,32			
705	—	—	514 188,06	1 310 289,41			
704	—	—	514 189,63	1 310 293,16			
703	—	—	514 193,59	1 310 298,99			
702	—	—	514 195,10	1 310 302,48			
701	—	—	514 196,35	1 310 305,73			
700	—	—	514 193,85	1 310 307,93			
699	—	—	514 194,82	1 310 309,49			
698	—	—	514 192,84	1 310 310,86			
697	—	—	514 196,64	1 310 315,90			
399	—	—	514 201,95	1 310 323,84			
398	—	—	514 207,87	1 310 332,68			

1	2	3	4	5	6	7	8
397	—	—	514 209,70	1 310 331,24	Метод спутниковых геодезических измерений (определений)	0,10	—
396	—	—	514 240,27	1 310 369,51			
н31968У	—	—	514 229,30	1 310 377,23			
н31969У	—	—	514 216,96	1 310 360,20			
н31970У	—	—	514 208,01	1 310 348,27			
н31971У	—	—	514 199,44	1 310 336,45			
н31972У	—	—	514 191,55	1 310 324,38			
н31973У	—	—	514 186,47	1 310 316,91			
615	—	—	514 183,98	1 310 312,02			
614	—	—	514 185,18	1 310 309,93			
613	—	—	514 189,40	1 310 303,84			
624	—	—	514 184,67	1 310 296,85			
623	—	—	514 185,50	1 310 296,18			
622	—	—	514 182,08	1 310 292,02			
621	—	—	514 174,13	1 310 284,36			
620	—	—	514 171,41	1 310 282,09			

2. Сведения о частях границ уточняемого земельного участка с кадастровым номером 36:16:2001005:178

Обозначение части границ		Горизонтальное проложение (S), м	Описание прохождения части границ	Отметка о наличии земельного спора о местоположении границ земельного участка
от т.	до т.			

1	2	3	4	5
620	706	6,17		
706	705	17,56		
705	704	4,07		
704	703	7,05		
703	702	3,80		
702	701	3,48		
701	700	3,33		
700	699	1,84		
699	698	2,41		
698	697	6,31		
697	399	9,55		
399	398	10,64		
398	397	2,33		
397	396	48,98		
396	н31968У	13,41	—	—
н31968У	н31969У	21,03		
н31969У	н31970У	14,91		
н31970У	н31971У	14,60		
н31971У	н31972У	14,42		
н31972У	н31973У	9,03		
н31973У	615	5,49		
615	614	2,41		
614	613	7,41		
613	624	8,44		
624	623	1,07		
623	622	5,39		
622	621	11,04		
621	620	3,54		

3. Общие сведения об уточняемом земельном участке с кадастровым номером 36:16:2001005:178

№ п/п	Наименование характеристики земельного участка	Значение характеристики
1	2	3

1	2	3
1	Адрес земельного участка	—
	Местоположение земельного участка (при отсутствии присвоенного адреса)	Российская Федерация, Воронежская область, Новоусманский р-н, Отрадное п, Октябрьская ул, д 12/2
	Дополнительные сведения о местоположении земельного участка	—
2	Площадь земельного участка ± величина погрешности определения площади ($P \pm \Delta P$), м ²	1106 ± 12
3	Формула, примененная для расчета предельной допустимой погрешности определения площади земельного участка (ΔP), м ²	$3,5 * 0,10 * \sqrt{(1\ 106,00)} = 12$
4	Площадь земельного участка согласно сведениям Единого государственного реестра недвижимости ($P_{\text{кад}}$), м ²	1 080
5	Оценка расхождения P и $P_{\text{кад}}$ ($P - P_{\text{кад}}$), м ²	26
6	Предельный минимальный и максимальный размеры земельного участка ($P_{\text{мин}}$ и $P_{\text{макс}}$), м ²	$P_{\text{мин}} = \text{—}$ $P_{\text{макс}} = \text{—}$
7	Кадастровый или иной номер (обозначение) здания, сооружения, объекта незавершенного строительства, расположенного на земельном участке	36:16:2001005:391
8	Иные сведения	—

1. Сведения о характерных точках границы уточняемого земельного участка с кадастровым номером 36:16:2001005:42

Зона № <u>1</u>							
Обозначение характерных точек границ	Существующие координаты, м		Уточненные координаты, м		Метод определения координат	Средняя квадратическая погрешность определения координат характерной точки (M_t), м	Формулы, примененные для расчета средней квадратической погрешности определения координат характерной точки (M_t), м
	X	Y	X	Y			
1	2	3	4	5	6	7	8
856	—	—	514 304,99	1 310 144,29	Метод спутниковых геодезических измерений (определений)	0,10	—
н31979У	—	—	514 312,70	1 310 137,55			
н31980У	—	—	514 320,11	1 310 146,51			

1	2	3	4	5	6	7	8
н31981У	—	—	514 322,73	1 310 149,50	Метод спутниковых геодезических измерений (определений)	0,10	—
н31982У	—	—	514 328,62	1 310 156,40			
н31983У	—	—	514 337,39	1 310 165,87			
н31984У	—	—	514 348,98	1 310 177,25			
н31985У	—	—	514 361,29	1 310 189,32			
321	—	—	514 363,41	1 310 191,32			
526	—	—	514 365,63	1 310 194,37			
855	—	—	514 357,61	1 310 201,49			
860	—	—	514 355,78	1 310 199,32			
859	—	—	514 325,81	1 310 165,12			
858	—	—	514 317,70	1 310 157,72			
857	—	—	514 314,04	1 310 153,75			
856	—	—	514 304,99	1 310 144,29			

2. Сведения о частях границ уточняемого земельного участка с кадастровым номером 36:16:2001005:42

Обозначение части границ		Горизонтальное проложение (S), м	Описание прохождения части границ	Отметка о наличии земельного спора о местоположении границ земельного участка
от т.	до т.			
1	2	3	4	5
856	н31979У	10,24	—	—
н31979У	н31980У	11,63		
н31980У	н31981У	3,98		
н31981У	н31982У	9,07		
н31982У	н31983У	12,91		

1	2	3	4	5
н31983У	н31984У	16,24	—	—
н31984У	н31985У	17,24		
н31985У	321	2,91		
321	526	3,77		
526	855	10,72		
855	860	2,84		
860	859	45,47		
859	858	10,98		
858	857	5,40		
857	856	13,09		

3. Общие сведения об уточняемом земельном участке с кадастровым номером 36:16:2001005:42

№ п/п	Наименование характеристики земельного участка	Значение характеристики
1	2	3
1	Адрес земельного участка	—
	Местоположение земельного участка (при отсутствии присвоенного адреса)	Российская Федерация, Воронежская область, Новоусманский р-н, Отрадное п, Октябрьская ул, д 32
	Дополнительные сведения о местоположении земельного участка	—
2	Площадь земельного участка ± величина погрешности определения площади ($P \pm \Delta P$), м ²	726 ± 9
3	Формула, примененная для расчета предельной допустимой погрешности определения площади земельного участка (ΔP), м ²	$3,5 * 0,10 * \sqrt{(726,00)} = 9$
4	Площадь земельного участка согласно сведениям Единого государственного реестра недвижимости (Ркад), м ²	684
5	Оценка расхождения Р и Ркад ($P - P_{кад}$), м ²	42
6	Предельный минимальный и максимальный размеры земельного участка (Рмин и Рмакс), м ²	Рмин = — Рмакс = —
7	Кадастровый или иной номер (обозначение) здания, сооружения, объекта незавершенного строительства, расположенного на земельном участке	36:16:2001005:384
8	Иные сведения	—

1. Сведения о характерных точках границы уточняемого земельного участка с кадастровым номером 36:16:2001005:542

Зона № 1							
Обозначение характерных точек границ	Существующие координаты, м		Уточненные координаты, м		Метод определения координат	Средняя квадратическая погрешность определения координат характерной точки (Mt), м	Формулы, примененные для расчета средней квадратической погрешности определения координат характерной точки (Mt), м
	X	Y	X	Y			
1	2	3	4	5	6	7	8
н31980У	—	—	514 320,11	1 310 146,51	Метод спутниковых геодезических измерений (определений)	0,10	—
н31981У	—	—	514 322,73	1 310 149,50			
н31982У	—	—	514 328,62	1 310 156,40			
н31983У	—	—	514 337,39	1 310 165,87			
н31984У	—	—	514 348,98	1 310 177,25			
н31985У	—	—	514 361,29	1 310 189,32			
321	—	—	514 363,41	1 310 191,32			
32000	—	—	514 368,65	1 310 186,25			
32003	—	—	514 332,86	1 310 147,18			
32004	—	—	514 322,34	1 310 134,90			
32005	—	—	514 319,16	1 310 131,51			
н31979У	—	—	514 312,70	1 310 137,55			
н31980У	—	—	514 320,11	1 310 146,51			

2. Сведения о частях границ уточняемого земельного участка с кадастровым номером 36:16:2001005:542

Обозначение части границ		Горизонтальное проложение (S), м	Описание прохождения части границ	Отметка о наличии земельного спора о местоположении границ земельного участка
от т.	до т.			
1	2	3	4	5
н31980У	н31981У	3,98	—	—
н31981У	н31982У	9,07		
н31982У	н31983У	12,91		
н31983У	н31984У	16,24		
н31984У	н31985У	17,24		
н31985У	321	2,91		
321	32000	7,29		
32000	32003	52,98		
32003	32004	16,17		
32004	32005	4,65		
32005	н31979У	8,84		
н31979У	н31980У	11,63		

3. Общие сведения об уточняемом земельном участке с кадастровым номером 36:16:2001005:542

№ п/п	Наименование характеристики земельного участка	Значение характеристики
1	2	3
1	Адрес земельного участка	Воронежская область, р-н Новоусманский, п Отрадное, ул Октябрьская, уч.32а
	Местоположение земельного участка (при отсутствии присвоенного адреса)	—
	Дополнительные сведения о местоположении земельного участка	—
2	Площадь земельного участка ± величина погрешности определения площади ($P \pm \Delta P$), м ²	648 ± 9
3	Формула, примененная для расчета предельной допустимой погрешности определения площади земельного участка (ΔP), м ²	$3,5 * 0,10 * \sqrt{(648,00)} = 9$
4	Площадь земельного участка согласно сведениям Единого государственного реестра недвижимости (Ркад), м ²	642
5	Оценка расхождения Р и Ркад ($P - P_{кад}$), м ²	6
6	Предельный минимальный и максимальный размеры земельного участка (Рмин и Рмакс), м ²	Рмин = — Рмакс = —

1	2	3
7	Кадастровый или иной номер (обозначение) здания, сооружения, объекта незавершенного строительства, расположенного на земельном участке	36:16:2001005:384
8	Иные сведения	—

Сведения об образуемых земельных участках

1. Сведения о характерных точках границ образуемых земельных участков

Обозначение земельного участка _____

Зона № _____

Обозначение характерных точек границ	Координаты, м		Метод определения координат	Средняя квадратическая погрешность определения координат характерной точки (Mt), м	Формулы, примененные для расчета средней квадратической погрешности определения координат характерной точки (Mt), м
	X	Y			
1	2	3	4	5	6

2. Сведения о частях границ образуемых земельных участков

Обозначение земельного участка _____

Обозначение части границ		Горизонтальное проложение (S), м	Описание прохождения части границ	Отметка о наличии земельного спора о местоположении границ земельного участка
от т.	до т.			
1	2	3	4	5

3. Общие сведения об образуемых земельных участках

Обозначение земельного участка _____

№ п/п	Наименование характеристики земельного участка	Значение характеристики
1	2	3
1	Адрес земельного участка	
2	Категория земель	
3	Вид разрешенного использования	
4	Площадь земельного участка ± величина погрешности определения площади ($P \pm \Delta P$), м ²	
5	Формула, примененная для расчета предельной допустимой погрешности определения площади земельного участка (ΔP), м ²	
6	Предельный минимальный и максимальный размеры земельного участка (Pмин) и (Pмакс), м ²	Pмин = Pмакс =
7	Кадастровый или иной номер (обозначение) здания, сооружения, объекта незавершенного строительства, расположенного на земельном участке	

1	2	3
8	Кадастровые номера исходных земельных участков	
	Иное	
9	Иные сведения	
4. Сведения о земельных участках, посредством которых обеспечивается доступ (проход или проезд от земельных участков общего пользования) к образуемым земельным участкам		
№ п/п	Кадастровый номер или обозначение земельного участка, для которого обеспечивается доступ	Кадастровый номер или обозначение земельного участка, посредством которого обеспечивается доступ
1	2	3

**Сведения об уточняемых земельных участках,
необходимые для исправления реестровых ошибок в сведениях о местоположении их границ**

1. Сведения о характерных точках границы уточняемого земельного участка с кадастровым номером 36:16:2001005:15

Зона № 1

Обозначение характерных точек границ	Существующие координаты, м		Уточненные координаты, м		Метод определения координат	Средняя квадратическая погрешность определения координат характерной точки (Mt), м	Формулы, примененные для расчета средней квадратической погрешности определения координат характерной точки (Mt), м
	X	Y	X	Y			
1	2	3	4	5	6	7	8
254	-5 199 901,63	-1 999 896,21	—	—	—	—	—
266	-5 199 898,95	-1 999 899,89	—	—			
265	-5 199 898,09	-1 999 901,61	—	—			
264	-5 199 900,90	-1 999 902,99	—	—			
263	-5 199 896,81	-1 999 912,18	—	—			
262	-5 199 893,74	-1 999 910,84	—	—			
261	-5 199 880,66	-1 999 905,14	—	—			
260	-5 199 831,99	-1 999 882,52	—	—			
259	-5 199 839,81	-1 999 867,03	—	—			
258	-5 199 891,10	-1 999 887,20	—	—			
257	-5 199 895,17	-1 999 888,71	—	—			
256	-5 199 903,78	-1 999 892,76	—	—			
255	-5 199 901,30	-1 999 896,34	—	—			
875	—	—	514 568,85	1 309 886,87			
1031	—	—	514 583,39	1 309 871,72			
1030	—	—	514 594,30	1 309 881,96			
1029	—	—	514 599,01	1 309 885,85			
1028	—	—	514 603,84	1 309 890,26			

1	2	3	4	5	6	7	8
515	—	—	514 634,81	1 309 921,33	Метод спутниковых геодезических измерений (определений)	0,30	—
518	—	—	514 622,61	1 309 933,18			
874	—	—	514 617,28	1 309 928,72		0,10	
881	—	—	514 604,04	1 309 917,63			
880	—	—	514 592,92	1 309 908,30			
879	—	—	514 592,03	1 309 908,25			
878	—	—	514 586,13	1 309 902,92			
877	—	—	514 579,96	1 309 896,99			
876	—	—	514 576,00	1 309 893,71			
875	—	—	514 568,85	1 309 886,87			

2. Сведения о частях границ уточняемого земельного участка с кадастровым номером 36:16:2001005:15

Обозначение части границ		Горизонтальное проложение (S), м	Описание прохождения части границ	Отметка о наличии земельного спора о местоположении границ земельного участка
от т.	до т.			
1	2	3	4	5
875	1031	21,00	—	—
1031	1030	14,96		
1030	1029	6,11		
1029	1028	6,54		
1028	515	43,87		
515	518	17,01		
518	874	6,95		
874	881	17,27		
881	880	14,52		
880	879	0,89		

1	2	3	4	5
879	878	7,95	—	—
878	877	8,56		
877	876	5,14		
876	875	9,89		

3. Характеристики уточняемого земельного участка с кадастровым номером 36:16:2001005:15

№ п/п	Наименование характеристики земельного участка	Значение характеристики
1	2	3
1	Площадь земельного участка ± величина погрешности определения площади ($P \pm \Delta P$), м ²	1408 ± 13
2	Формула, примененная для расчета предельной допустимой погрешности определения площади земельного участка (ΔP), м ²	$3,5 * 0,10 * \sqrt{(1\ 408,00)} = 13$
3	Иные сведения	—

1. Сведения о характерных точках границы уточняемого земельного участка с кадастровым номером 36:16:2001005:231

Зона № <u>1</u>							
Обозначение характерных точек границ	Существующие координаты, м		Уточненные координаты, м		Метод определения координат	Средняя квадратическая погрешность определения координат характерной точки (Mt), м	Формулы, примененные для расчета средней квадратической погрешности определения координат характерной точки (Mt), м
	X	Y	X	Y			
1	2	3	4	5	6	7	8
512	514 668,24	1 309 934,35	514 668,24	1 309 934,35	Метод спутниковых геодезических измерений (определений)	0,30	—
513	514 668,21	1 309 935,72	514 668,21	1 309 935,72			
514	514 658,36	1 309 946,19	514 658,36	1 309 946,19			
н1679У	—	—	514 655,72	1 309 943,60		0,10	
н1678У	—	—	514 649,67	1 309 936,90			

1	2	3	4	5	6	7	8
515	514 634,81	1 309 921,33	514 634,81	1 309 921,33	Метод спутниковых геодезических измерений (определений)	0,30	—
516	514 647,47	1 309 909,43	514 647,47	1 309 909,43			
512	514 668,24	1 309 934,35	514 668,24	1 309 934,35			

2. Сведения о частях границ уточняемого земельного участка с кадастровым номером 36:16:2001005:231

Обозначение части границ		Горизонтальное проложение (S), м	Описание прохождения части границ	Отметка о наличии земельного спора о местоположении границ земельного участка
от т.	до т.			
1	2	3	4	5
512	513	1,37	—	—
513	514	14,38		
514	н1679У	3,70		
н1679У	н1678У	9,03		
н1678У	515	21,52		
515	516	17,37		
516	512	32,44		

3. Характеристики уточняемого земельного участка с кадастровым номером 36:16:2001005:231

№ п/п	Наименование характеристики земельного участка	Значение характеристики
1	2	3
1	Площадь земельного участка ± величина погрешности определения площади ($P \pm \Delta P$), м ²	550 ± 8
2	Формула, примененная для расчета предельной допустимой погрешности определения площади земельного участка (ΔP), м ²	$3,5 * 0,10 * \sqrt{(550,00)} = 8$
3	Иные сведения	—

1. Сведения о характерных точках границы уточняемого земельного участка с кадастровым номером 36:16:2001005:232

Зона № 1							
Обозначение характерных точек границ	Существующие координаты, м		Уточненные координаты, м		Метод определения координат	Средняя квадратическая погрешность определения координат характерной точки (Mt), м	Формулы, примененные для расчета средней квадратической погрешности определения координат характерной точки (Mt), м
	X	Y	X	Y			
1	2	3	4	5	6	7	8
517	514 647,46	1 309 957,37	514 647,46	1 309 957,37	Метод спутниковых геодезических измерений (определений)	0,30	—
518	514 622,61	1 309 933,18	514 622,61	1 309 933,18			
515	514 634,81	1 309 921,33	514 634,81	1 309 921,33			
н1678У	—	—	514 649,67	1 309 936,90		0,10	
н1679У	—	—	514 655,72	1 309 943,60		0,30	
514	514 658,36	1 309 946,19	514 658,36	1 309 946,19			
517	514 647,46	1 309 957,37	514 647,46	1 309 957,37			

2. Сведения о частях границ уточняемого земельного участка с кадастровым номером 36:16:2001005:232

Обозначение части границ		Горизонтальное проложение (S), м	Описание прохождения части границ	Отметка о наличии земельного спора о местоположении границ земельного участка
от т.	до т.			
1	2	3	4	5
517	518	34,68	—	—
518	515	17,01		
515	н1678У	21,52		
н1678У	н1679У	9,03		
н1679У	514	3,70		
514	517	15,61		

3. Характеристики уточняемого земельного участка с кадастровым номером 36:16:2001005:232

№ п/п	Наименование характеристики земельного участка	Значение характеристики
1	2	3
1	Площадь земельного участка ± величина погрешности определения площади ($P \pm \Delta P$), м ²	562 ± 8
2	Формула, примененная для расчета предельной допустимой погрешности определения площади земельного участка (ΔP), м ²	$3,5 * 0,10 * \sqrt{(562,00)} = 8$
3	Иные сведения	—

1. Сведения о характерных точках границы уточняемого земельного участка с кадастровым номером 36:16:2001005:6

Зона № <u>1</u>							
Обозначение характерных точек границ	Существующие координаты, м		Уточненные координаты, м		Метод определения координат	Средняя квадратическая погрешность определения координат характерной точки (Mt), м	Формулы, примененные для расчета средней квадратической погрешности определения координат характерной точки (Mt), м
	X	Y	X	Y			
1	2	3	4	5	6	7	8
1018	108,03	98,83	—	—	—	—	—
1019	113,45	102,79	—	—			
1020	125,84	110,97	—	—			
1021	164,88	134,33	—	—			
1022	157,90	166,12	—	—			
1023	107,84	128,74	—	—			
1024	99,03	120,22	—	—			
1025	94,39	116,14	—	—			
1026	103,42	104,95	—	—			
н1450У	—	—	514 615,39	1 310 005,92			
н1451У	—	—	514 669,88	1 310 048,64			
109	—	—	514 654,97	1 310 074,63			

1	2	3	4	5	6	7	8
108	—	—	514 635,57	1 310 056,65	Метод спутниковых геодезических измерений (определений)	0,10	—
107	—	—	514 616,40	1 310 038,96			
106	—	—	514 615,10	1 310 037,90			
105	—	—	514 611,59	1 310 034,08			
104	—	—	514 602,37	1 310 023,83			
103	—	—	514 600,40	1 310 021,19			
н1450У	—	—	514 615,39	1 310 005,92			

2. Сведения о частях границ уточняемого земельного участка с кадастровым номером 36:16:2001005:6

Обозначение части границ		Горизонтальное проложение (S), м	Описание прохождения части границ	Отметка о наличии земельного спора о местоположении границ земельного участка
от т.	до т.			
1	2	3	4	5
н1450У	н1451У	69,24	—	—
н1451У	109	29,96		
109	108	26,45		
108	107	26,08		
107	106	1,68		
106	105	5,19		
105	104	13,79		
104	103	3,29		
103	н1450У	21,40		

3. Характеристики уточняемого земельного участка с кадастровым номером 36:16:2001005:6

№ п/п	Наименование характеристики земельного участка	Значение характеристики
1	2	3
1	Площадь земельного участка ± величина погрешности определения площади ($P \pm \Delta P$), м ²	1907 ± 15

1	2	3
2	Формула, примененная для расчета предельной допустимой погрешности определения площади земельного участка (ΔP), м ²	$3,5*0,10*\sqrt{(1\ 907,00)} = 15$
3	Иные сведения	—

1. Сведения о характерных точках границы уточняемого земельного участка с кадастровым номером 36:16:2001005:21

Зона № 1

Обозначение характерных точек границ	Существующие координаты, м		Уточненные координаты, м		Метод определения координат	Средняя квадратическая погрешность определения координат характерной точки (Mt), м	Формулы, примененные для расчета средней квадратической погрешности определения координат характерной точки (Mt), м
	X	Y	X	Y			
1	2	3	4	5	6	7	8

36:16:2001005:21(2)

731	—	—	514 373,66	1 310 181,01	Метод спутниковых геодезических измерений (определений)	0,10	—
32000	—	—	514 368,65	1 310 186,25			
32003	—	—	514 332,86	1 310 147,18			
32004	—	—	514 322,34	1 310 134,90			
32005	—	—	514 319,16	1 310 131,51			
32006	—	—	514 321,73	1 310 129,29			
32007	—	—	514 324,70	1 310 132,63			
32008	—	—	514 326,03	1 310 131,64			
32009	—	—	514 322,89	1 310 128,23			
740	—	—	514 329,22	1 310 122,30			

1	2	3	4	5	6	7	8
739	—	—	514 332,47	1 310 125,65	Метод спутниковых геодезических измерений (определений)	0,10	—
738	—	—	514 338,09	1 310 131,63			
737	—	—	514 340,46	1 310 133,85			
736	—	—	514 342,72	1 310 136,53			
735	—	—	514 343,59	1 310 137,57			
32016	—	—	514 341,53	1 310 139,32			
733	—	—	514 339,17	1 310 141,17			
732	—	—	514 340,59	1 310 142,26			
731	—	—	514 373,66	1 310 181,01			

2. Сведения о частях границ уточняемого земельного участка с кадастровым номером 36:16:2001005:21

Обозначение части границ		Горизонтальное проложение (S), м	Описание прохождения части границ	Отметка о наличии земельного спора о местоположении границ земельного участка
от т.	до т.			
1	2	3	4	5
36:16:2001005:21(2)				
731	32000	7,25	—	—
32000	32003	52,98		
32003	32004	16,17		
32004	32005	4,65		
32005	32006	3,40		
32006	32007	4,47		
32007	32008	1,66		
32008	32009	4,64		
32009	740	8,67		
740	739	4,67		
739	738	8,21		

1	2	3	4	5
738	737	3,25	—	—
737	736	3,51		
736	735	1,36		
735	32016	2,70		
32016	733	3,00		
733	732	1,79		
732	731	50,94		

3. Характеристики уточняемого земельного участка с кадастровым номером 36:16:2001005:21

№ п/п	Наименование характеристики земельного участка	Значение характеристики
1	2	3
1	Площадь земельного участка ± величина погрешности определения площади ($P \pm \Delta P$), м ²	714 ± 9, (36:16:2001005:21(2)) 713.74 ± 9.35
2	Формула, примененная для расчета предельной допустимой погрешности определения площади земельного участка (ΔP), м ²	0,00 + 9,35 = 9, (36:16:2001005:21(2)) 3,5*0,10*√(713,74) = 9 = 9.35
3	Иные сведения	—

Описание местоположения здания, сооружения, объекта незавершенного строительства на земельном участке

1. Сведения о характерных точках контура

вид объекта недвижимости (здание, сооружение, объект незавершенного строительства)

кадастровый номер (обозначение) 36:16:2001005:244

Зона № 1

Номер контура	Номера характерных точек контура	Существующие			Уточненные			Метод определения координат	Средняя квадратическая погрешность определения координат характерной точки (Mt), м	Формулы, примененные для расчета средней квадратической погрешности определения координат характерной точки (Mt), м
		координаты, м		R, м	координаты, м		R, м			
		X	Y		X	Y				
1	2	3	4	5	6	7	8	9	10	11
—	н14550	—	—	—	514 549,12	1 310 124,08	—	Метод спутниковых геодезических измерений (определений)	0,10	—
	н14560	—	—	—	514 544,35	1 310 128,14	—			
	н14570	—	—	—	514 539,88	1 310 122,90	—			
	н14580	—	—	—	514 547,33	1 310 116,57	—			
	н14590	—	—	—	514 551,70	1 310 121,06	—			
	н14600	—	—	—	514 551,19	1 310 121,55	—			
	н14610	—	—	—	514 553,07	1 310 123,48	—			

1	2	3	4	5	6	7	8	9	10	11
—	н1462О	—	—	—	514 550,74	1 310 125,75	—	Метод спутниковых геодезических измерений (определений)	0,10	—
	н1455О	—	—	—	514 549,12	1 310 124,08	—			

2. Характеристики здания, сооружения, объекта незавершенного строительства с кадастровым номером (обозначением) 36:16:2001005:244

№ п/п	Наименование характеристики	Значение характеристики
1	2	3
1	Вид объекта недвижимости	Здание
2	Ранее присвоенный государственный учетный номер здания, сооружения, объекта незавершенного строительства (кадастровый, инвентарный или условный номер)	—
3	Кадастровый номер земельного участка (земельных участков), в границах которого (которых) расположено здание, сооружение, объект незавершенного строительства	36:16:2001005:118
4	Номер кадастрового квартала (кадастровых кварталов), в пределах которого (которых) расположено здание, сооружение, объекта незавершенного строительства	36:16:2001005
5	Адрес здания, сооружения, объекта незавершенного строительства	—
	Местоположение здания, сооружения, объекта незавершенного строительства	Российская Федерация, Воронежская область, Новоусманский р-н, Отрадное п, Набережная ул, д 19
	Дополнительные сведения о местоположении	—
6	Иные сведения	—

1. Сведения о характерных точках контура

вид объекта недвижимости (здание, сооружение, объект незавершенного строительства) _____

кадастровый номер (обозначение) 36:16:2001005:246

Зона № 1

Номер контура	Номера характерных точек контура	Существующие			Уточненные			Метод определения координат	Средняя квадратическая погрешность определения координат характерной точки (Mt), м	Формулы, примененные для расчета средней квадратической погрешности определения координат характерной точки (Mt), м
		координаты, м		R, м	координаты, м		R, м			
		X	Y		X	Y				
1	2	3	4	5	6	7	8	9	10	11
—	н1463О	—	—	—	514 445,47	1 310 218,73	—	Метод спутниковых геодезических измерений (определений)	0,10	—
	н1464О	—	—	—	514 452,46	1 310 229,18	—			
	н1465О	—	—	—	514 460,12	1 310 224,06	—			
	н1466О	—	—	—	514 459,73	1 310 223,47	—			
	н1467О	—	—	—	514 462,98	1 310 221,30	—			
	н1468О	—	—	—	514 456,54	1 310 211,68	—			
	н1463О	—	—	—	514 445,47	1 310 218,73	—			

2. Характеристики здания, сооружения, объекта незавершенного строительства с кадастровым номером (обозначением) 36:16:2001005:246

№ п/п	Наименование характеристики	Значение характеристики
1	2	3

1	2	3
1	Вид объекта недвижимости	Здание
2	Ранее присвоенный государственный учетный номер здания, сооружения, объекта незавершенного строительства (кадастровый, инвентарный или условный номер)	—
3	Кадастровый номер земельного участка (земельных участков), в границах которого (которых) расположено здание, сооружение, объект незавершенного строительства	36:16:2001005:7
4	Номер кадастрового квартала (кадастровых кварталов), в пределах которого (которых) расположено здание, сооружение, объекта незавершенного строительства	36:16:2001005
5	Адрес здания, сооружения, объекта незавершенного строительства	—
	Местоположение здания, сооружения, объекта незавершенного строительства	Российская Федерация, Воронежская область, Новоусманский р-н, Отрадное п, Набережная ул, д 33
	Дополнительные сведения о местоположении	—
6	Иные сведения	—

1. Сведения о характерных точках контура

вид объекта недвижимости (здание, сооружение, объект незавершенного строительства)

кадастровый номер (обозначение) 36:16:2001005:252

Зона № 1

Номер контура	Номера характерных точек контура	Существующие			Уточненные			Метод определения координат	Средняя квадратическая погрешность определения координат характерной точки (Mt), м	Формулы, примененные для расчета средней квадратической погрешности определения координат характерной точки (Mt), м
		координаты, м		R, м	координаты, м		R, м			
		X	Y		X	Y				
1	2	3	4	5	6	7	8	9	10	11
—	н14690	—	—	—	514 550,74	1 310 034,11	—	Метод спутниковых геодезических измерений (определений)	0,10	—
	н14700	—	—	—	514 557,17	1 310 041,26	—			

1	2	3	4	5	6	7	8	9	10	11
—	н1471О	—	—	—	514 554,43	1 310 043,72	—	Метод спутниковых геодезических измерений (определений)	0,10	—
	н1472О	—	—	—	514 556,52	1 310 046,04	—			
	н1473О	—	—	—	514 547,47	1 310 054,18	—			
	н1474О	—	—	—	514 543,43	1 310 049,68	—			
	н1475О	—	—	—	514 541,75	1 310 051,20	—			
	н1476О	—	—	—	514 537,27	1 310 046,22	—			
	н1477О	—	—	—	514 541,34	1 310 042,57	—			
	н1478О	—	—	—	514 544,60	1 310 046,19	—			
	н1479О	—	—	—	514 547,09	1 310 043,96	—			
	н1480О	—	—	—	514 544,08	1 310 040,10	—			
н1469О	—	—	—	514 550,74	1 310 034,11	—				

2. Характеристики здания, сооружения, объекта незавершенного строительства с кадастровым номером (обозначением) 36:16:2001005:252

№ п/п	Наименование характеристики	Значение характеристики
1	2	3

1	2	3
1	Вид объекта недвижимости	Здание
2	Ранее присвоенный государственный учетный номер здания, сооружения, объекта незавершенного строительства (кадастровый, инвентарный или условный номер)	—
3	Кадастровый номер земельного участка (земельных участков), в границах которого (которых) расположено здание, сооружение, объект незавершенного строительства	36:16:2001005:111
4	Номер кадастрового квартала (кадастровых кварталов), в пределах которого (которых) расположено здание, сооружение, объекта незавершенного строительства	36:16:2001005
5	Адрес здания, сооружения, объекта незавершенного строительства	—
	Местоположение здания, сооружения, объекта незавершенного строительства	Российская Федерация, Воронежская область, Новоусманский р-н, Отрадное п, Набережная ул, д 14
	Дополнительные сведения о местоположении	—
6	Иные сведения	—

1. Сведения о характерных точках контура

вид объекта недвижимости (здание, сооружение, объект незавершенного строительства)

кадастровый номер (обозначение) 36:16:2001005:254

Зона № 1

Номер контура	Номера характерных точек контура	Существующие			Уточненные			Метод определения координат	Средняя квадратическая погрешность определения координат характерной точки (Mt), м	Формулы, примененные для расчета средней квадратической погрешности определения координат характерной точки (Mt), м
		координаты, м		R, м	координаты, м		R, м			
		X	Y		X	Y				
1	2	3	4	5	6	7	8	9	10	11
—	н1481О	—	—	—	514 516,40	1 310 110,95	—	Метод спутниковых геодезических измерений (определений)	0,10	—
	н1482О	—	—	—	514 519,66	1 310 114,85	—			

1	2	3	4	5	6	7	8	9	10	11
—	н1483О	—	—	—	514 513,03	1 310 120,40	—	Метод спутниковых геодезических измерений (определений)	0,10	—
	н1484О	—	—	—	514 509,77	1 310 116,50	—			
	н1481О	—	—	—	514 516,40	1 310 110,95	—			

2. Характеристики здания, сооружения, объекта незавершенного строительства с кадастровым номером (обозначением) 36:16:2001005:254

№ п/п	Наименование характеристики	Значение характеристики
1	2	3
1	Вид объекта недвижимости	Здание
2	Ранее присвоенный государственный учетный номер здания, сооружения, объекта незавершенного строительства (кадастровый, инвентарный или условный номер)	—
3	Кадастровый номер земельного участка (земельных участков), в границах которого (которых) расположено здание, сооружение, объект незавершенного строительства	36:16:2001005:119
4	Номер кадастрового квартала (кадастровых кварталов), в пределах которого (которых) расположено здание, сооружение, объекта незавершенного строительства	36:16:2001005
5	Адрес здания, сооружения, объекта незавершенного строительства	—
	Местоположение здания, сооружения, объекта незавершенного строительства	Российская Федерация, Воронежская область, Новоусманский р-н, Отрадное п, Набережная ул, д 20
	Дополнительные сведения о местоположении	—
6	Иные сведения	—

I. Сведения о характерных точках контура										
вид объекта недвижимости (здание, сооружение, объект незавершенного строительства)										
кадастровый номер (обозначение) 36:16:2001005:256										
Зона № 1										
Номер контура	Номера характерных точек контура	Существующие			Уточненные			Метод определения координат	Средняя квадратическая погрешность определения координат характерной точки (Mt), м	Формулы, примененные для расчета средней квадратической погрешности определения координат характерной точки (Mt), м
		координаты, м		R, м	координаты, м		R, м			
		X	Y		X	Y				
1	2	3	4	5	6	7	8	9	10	11
—	н14850	—	—	—	514 409,65	1 310 197,80	—	Метод спутниковых геодезических измерений (определений)	0,10	—
	330	514 401,09	1 310 202,36	—	514 401,09	1 310 202,36	—		0,30	
	329	514 400,29	1 310 202,81	—	514 400,29	1 310 202,81	—			
	328	514 396,67	1 310 204,84	—	514 396,67	1 310 204,84	—			
	н14860	—	—	—	514 396,04	1 310 203,72	—		0,10	
	н14870	—	—	—	514 391,42	1 310 206,99	—			
	н14910	—	—	—	514 397,56	1 310 216,67	—			
	н14900	—	—	—	514 404,00	1 310 212,80	—			

1	2	3	4	5	6	7	8	9	10	11
—	н1488О	—	—	—	514 402,98	1 310 211,09	—	Метод спутниковых геодезических измерений (определений)	0,10	—
	180	514 409,34	1 310 207,27	—	514 409,34	1 310 207,27	—			
	н1489О	—	—	—	514 413,33	1 310 204,70	—			
	н1485О	—	—	—	514 409,65	1 310 197,80	—			

2. Характеристики здания, сооружения, объекта незавершенного строительства с кадастровым номером (обозначением) 36:16:2001005:256

№ п/п	Наименование характеристики	Значение характеристики
1	2	3
1	Вид объекта недвижимости	Здание
2	Ранее присвоенный государственный учетный номер здания, сооружения, объекта незавершенного строительства (кадастровый, инвентарный или условный номер)	—
3	Кадастровый номер земельного участка (земельных участков), в границах которого (которых) расположено здание, сооружение, объект незавершенного строительства	36:16:2001005:132, 36:16:2001005:164
4	Номер кадастрового квартала (кадастровых кварталов), в пределах которого (которых) расположено здание, сооружение, объекта незавершенного строительства	36:16:2001005
5	Адрес здания, сооружения, объекта незавершенного строительства	—
	Местоположение здания, сооружения, объекта незавершенного строительства	Российская Федерация, Воронежская область, Новоусманский р-н, Отрадное п, Набережная ул, д 34
	Дополнительные сведения о местоположении	—
6	Иные сведения	—

1. Сведения о характерных точках контура

вид объекта недвижимости (здание, сооружение, объект незавершенного строительства)

кадастровый номер (обозначение) 36:16:2001005:259

Зона № 1

Номер контура	Номера характерных точек контура	Существующие			Уточненные			Метод определения координат	Средняя квадратическая погрешность определения координат характерной точки (Mt), м	Формулы, примененные для расчета средней квадратической погрешности определения координат характерной точки (Mt), м
		координаты, м		R, м	координаты, м		R, м			
		X	Y		X	Y				
1	2	3	4	5	6	7	8	9	10	11
—	н1492О	—	—	—	514 626,27	1 310 000,43	—	Метод спутниковых геодезических измерений (определений)	0,10	—
	н1493О	—	—	—	514 634,60	1 309 991,88	—			
	н1494О	—	—	—	514 639,88	1 309 997,03	—			
	н1495О	—	—	—	514 637,79	1 309 999,17	—			
	н1496О	—	—	—	514 642,02	1 310 003,30	—			
	н1497О	—	—	—	514 635,77	1 310 009,70	—			
	н1492О	—	—	—	514 626,27	1 310 000,43	—			

2. Характеристики здания, сооружения, объекта незавершенного строительства с кадастровым номером (обозначением) 36:16:2001005:259

№ п/п	Наименование характеристики	Значение характеристики
1	2	3

1	2	3
1	Вид объекта недвижимости	Здание
2	Ранее присвоенный государственный учетный номер здания, сооружения, объекта незавершенного строительства (кадастровый, инвентарный или условный номер)	—
3	Кадастровый номер земельного участка (земельных участков), в границах которого (которых) расположено здание, сооружение, объект незавершенного строительства	36:16:2001005:11
4	Номер кадастрового квартала (кадастровых кварталов), в пределах которого (которых) расположено здание, сооружение, объекта незавершенного строительства	36:16:2001005
5	Адрес здания, сооружения, объекта незавершенного строительства	—
	Местоположение здания, сооружения, объекта незавершенного строительства	Российская Федерация, Воронежская область, Новоусманский р-н, Отрадное п, Набережная ул, д 5
	Дополнительные сведения о местоположении	—
6	Иные сведения	—

1. Сведения о характерных точках контура

вид объекта недвижимости (здание, сооружение, объект незавершенного строительства)

кадастровый номер (обозначение) 36:16:2001005:260

Зона № 1

Номер контура	Номера характерных точек контура	Существующие			Уточненные			Метод определения координат	Средняя квадратическая погрешность определения координат характерной точки (Mt), м	Формулы, примененные для расчета средней квадратической погрешности определения координат характерной точки (Mt), м
		координаты, м		R, м	координаты, м		R, м			
		X	Y		X	Y				
1	2	3	4	5	6	7	8	9	10	11
—	н14980	—	—	—	514 563,92	1 310 097,91	—	Метод спутниковых геодезических измерений (определений)	0,10	—
	н14990	—	—	—	514 569,77	1 310 104,45	—			

1	2	3	4	5	6	7	8	9	10	11
—	н1500О	—	—	—	514 561,70	1 310 111,68	—	Метод спутниковых геодезических измерений (определений)	0,10	—
	н1501О	—	—	—	514 555,84	1 310 105,14	—			
	н1498О	—	—	—	514 563,92	1 310 097,91	—			

2. Характеристики здания, сооружения, объекта незавершенного строительства с кадастровым номером (обозначением) 36:16:2001005:260

№ п/п	Наименование характеристики	Значение характеристики
1	2	3
1	Вид объекта недвижимости	Здание
2	Ранее присвоенный государственный учетный номер здания, сооружения, объекта незавершенного строительства (кадастровый, инвентарный или условный номер)	—
3	Кадастровый номер земельного участка (земельных участков), в границах которого (которых) расположено здание, сооружение, объект незавершенного строительства	36:16:2001005:115
4	Номер кадастрового квартала (кадастровых кварталов), в пределах которого (которых) расположено здание, сооружение, объекта незавершенного строительства	36:16:2001005
5	Адрес здания, сооружения, объекта незавершенного строительства	—
	Местоположение здания, сооружения, объекта незавершенного строительства	Российская Федерация, Воронежская область, Новоусманский р-н, Отрадное п, Набережная ул, д 17
	Дополнительные сведения о местоположении	—
6	Иные сведения	—

1. Сведения о характерных точках контура

вид объекта недвижимости (здание, сооружение, объект незавершенного строительства)

кадастровый номер (обозначение) 36:16:2001005:261

Зона № 1

Номер контура	Номера характерных точек контура	Существующие			Уточненные			Метод определения координат	Средняя квадратическая погрешность определения координат характерной точки (Mt), м	Формулы, примененные для расчета средней квадратической погрешности определения координат характерной точки (Mt), м
		координаты, м		R, м	координаты, м		R, м			
		X	Y		X	Y				
1	2	3	4	5	6	7	8	9	10	11
—	н1502О	—	—	—	514 538,87	1 310 132,80	—	Метод спутниковых геодезических измерений (определений)	0,10	—
	н1503О	—	—	—	514 530,75	1 310 139,49	—			
	н1504О	—	—	—	514 525,23	1 310 132,80	—			
	н1505О	—	—	—	514 533,35	1 310 126,10	—			
	н1502О	—	—	—	514 538,87	1 310 132,80	—			

2. Характеристики здания, сооружения, объекта незавершенного строительства с кадастровым номером (обозначением) 36:16:2001005:261

№ п/п	Наименование характеристики	Значение характеристики
1	2	3
1	Вид объекта недвижимости	Здание
2	Ранее присвоенный государственный учетный номер здания, сооружения, объекта незавершенного строительства (кадастровый, инвентарный или условный номер)	—

1	2	3
3	Кадастровый номер земельного участка (земельных участков), в границах которого (которых) расположено здание, сооружение, объект незавершенного строительства	36:16:2001005:157
4	Номер кадастрового квартала (кадастровых кварталов), в пределах которого (которых) расположено здание, сооружение, объекта незавершенного строительства	36:16:2001005
5	Адрес здания, сооружения, объекта незавершенного строительства	—
	Местоположение здания, сооружения, объекта незавершенного строительства	Российская Федерация, Воронежская область, Новоусманский р-н, Отрадное п, Набережная ул, д 21
	Дополнительные сведения о местоположении	—
6	Иные сведения	—

1. Сведения о характерных точках контура

вид объекта недвижимости (здание, сооружение, объект незавершенного строительства)

кадастровый номер (обозначение) 36:16:2001005:262

Зона № 1

Номер контура	Номера характерных точек контура	Существующие			Уточненные			Метод определения координат	Средняя квадратическая погрешность определения координат характерной точки (Mt), м	Формулы, примененные для расчета средней квадратической погрешности определения координат характерной точки (Mt), м
		координаты, м		R, м	координаты, м		R, м			
		X	Y		X	Y				
1	2	3	4	5	6	7	8	9	10	11
—	н1506О	—	—	—	514 500,31	1 310 153,89	—	Метод спутниковых геодезических измерений (определений)	0,10	—
	н1507О	—	—	—	514 503,84	1 310 158,18	—			
	н1508О	—	—	—	514 501,61	1 310 160,02	—			

1	2	3	4	5	6	7	8	9	10	11
—	н1509О	—	—	—	514 504,31	1 310 163,30	—	Метод спутниковых геодезических измерений (определений)	0,10	—
	н1510О	—	—	—	514 512,79	1 310 156,32	—			
	н1511О	—	—	—	514 506,75	1 310 148,59	—			
	н1506О	—	—	—	514 500,31	1 310 153,89	—			

2. Характеристики здания, сооружения, объекта незавершенного строительства с кадастровым номером (обозначением) 36:16:2001005:262

№ п/п	Наименование характеристики	Значение характеристики
1	2	3
1	Вид объекта недвижимости	Здание
2	Ранее присвоенный государственный учетный номер здания, сооружения, объекта незавершенного строительства (кадастровый, инвентарный или условный номер)	—
3	Кадастровый номер земельного участка (земельных участков), в границах которого (которых) расположено здание, сооружение, объект незавершенного строительства	36:16:2001005:123
4	Номер кадастрового квартала (кадастровых кварталов), в пределах которого (которых) расположено здание, сооружение, объекта незавершенного строительства	36:16:2001005
5	Адрес здания, сооружения, объекта незавершенного строительства	—
	Местоположение здания, сооружения, объекта незавершенного строительства	Российская Федерация, Воронежская область, Новоусманский р-н, Отрадное п, Набережная ул, д 25
	Дополнительные сведения о местоположении	—
6	Иные сведения	—

1. Сведения о характерных точках контура

вид объекта недвижимости (здание, сооружение, объект незавершенного строительства)

кадастровый номер (обозначение) 36:16:2001005:263

Зона № 1

Номер контура	Номера характерных точек контура	Существующие			Уточненные			Метод определения координат	Средняя квадратическая погрешность определения координат характерной точки (Mt), м	Формулы, примененные для расчета средней квадратической погрешности определения координат характерной точки (Mt), м
		координаты, м		R, м	координаты, м		R, м			
		X	Y		X	Y				
1	2	3	4	5	6	7	8	9	10	11
—	н1518О	—	—	—	514 481,12	1 310 169,51	—	Метод спутниковых геодезических измерений (определений)	0,10	—
	н1519О	—	—	—	514 488,91	1 310 177,92	—			
	н1520О	—	—	—	514 499,72	1 310 167,90	—			
	н1521О	—	—	—	514 491,94	1 310 159,50	—			
	н1518О	—	—	—	514 481,12	1 310 169,51	—			

2. Характеристики здания, сооружения, объекта незавершенного строительства с кадастровым номером (обозначением) 36:16:2001005:263

№ п/п	Наименование характеристики	Значение характеристики
1	2	3
1	Вид объекта недвижимости	Здание
2	Ранее присвоенный государственный учетный номер здания, сооружения, объекта незавершенного строительства (кадастровый, инвентарный или условный номер)	—

1	2	3
3	Кадастровый номер земельного участка (земельных участков), в границах которого (которых) расположено здание, сооружение, объект незавершенного строительства	36:16:2001005:4
4	Номер кадастрового квартала (кадастровых кварталов), в пределах которого (которых) расположено здание, сооружение, объекта незавершенного строительства	36:16:2001005
5	Адрес здания, сооружения, объекта незавершенного строительства	—
	Местоположение здания, сооружения, объекта незавершенного строительства	Российская Федерация, Воронежская область, Новоусманский р-н, Отрадное п, Набережная ул, д 27
	Дополнительные сведения о местоположении	—
6	Иные сведения	—

1. Сведения о характерных точках контура

вид объекта недвижимости (здание, сооружение, объект незавершенного строительства)

кадастровый номер (обозначение) 36:16:2001005:264

Зона № 1

Номер контура	Номера характерных точек контура	Существующие			Уточненные			Метод определения координат	Средняя квадратическая погрешность определения координат характерной точки (Mt), м	Формулы, примененные для расчета средней квадратической погрешности определения координат характерной точки (Mt), м
		координаты, м		R, м	координаты, м		R, м			
		X	Y		X	Y				
1	2	3	4	5	6	7	8	9	10	11
—	н1522О	—	—	—	514 427,51	1 310 173,75	—	Метод спутниковых геодезических измерений (определений)	0,10	—
	н1523О	—	—	—	514 424,58	1 310 176,41	—			
	н1524О	—	—	—	514 433,81	1 310 187,51	—			

1	2	3	4	5	6	7	8	9	10	11
—	н15250	—	—	—	514 439,42	1 310 182,85	—	Метод спутниковых геодезических измерений (определений)	0,10	—
	н15260	—	—	—	514 432,30	1 310 174,28	—			
	н15270	—	—	—	514 429,84	1 310 176,33	—			
	н15220	—	—	—	514 427,51	1 310 173,75	—			

2. Характеристики здания, сооружения, объекта незавершенного строительства с кадастровым номером (обозначением) 36:16:2001005:264

№ п/п	Наименование характеристики	Значение характеристики
1	2	3
1	Вид объекта недвижимости	Здание
2	Ранее присвоенный государственный учетный номер здания, сооружения, объекта незавершенного строительства (кадастровый, инвентарный или условный номер)	—
3	Кадастровый номер земельного участка (земельных участков), в границах которого (которых) расположено здание, сооружение, объект незавершенного строительства	36:16:2001005:162
4	Номер кадастрового квартала (кадастровых кварталов), в пределах которого (которых) расположено здание, сооружение, объекта незавершенного строительства	36:16:2001005
5	Адрес здания, сооружения, объекта незавершенного строительства	—
	Местоположение здания, сооружения, объекта незавершенного строительства	Российская Федерация, Воронежская область, Новоусманский р-н, Отрадное п, Набережная ул, д 30
	Дополнительные сведения о местоположении	—
6	Иные сведения	—

1. Сведения о характерных точках контура

вид объекта недвижимости (здание, сооружение, объект незавершенного строительства)

кадастровый номер (обозначение) 36:16:2001005:265

Зона № 1

Номер контура	Номера характерных точек контура	Существующие			Уточненные			Метод определения координат	Средняя квадратическая погрешность определения координат характерной точки (Mt), м	Формулы, примененные для расчета средней квадратической погрешности определения координат характерной точки (Mt), м
		координаты, м		R, м	координаты, м		R, м			
		X	Y		X	Y				
1	2	3	4	5	6	7	8	9	10	11
—	н15280	—	—	—	514 613,55	1 310 013,50	—	Метод спутниковых геодезических измерений (определений)	0,10	—
	н15290	—	—	—	514 617,88	1 310 017,88	—			
	н15300	—	—	—	514 612,76	1 310 022,94	—			
	н15310	—	—	—	514 615,85	1 310 026,07	—			
	н15320	—	—	—	514 610,31	1 310 031,54	—			
	н15330	—	—	—	514 602,90	1 310 024,03	—			
	н15280	—	—	—	514 613,55	1 310 013,50	—			

2. Характеристики здания, сооружения, объекта незавершенного строительства с кадастровым номером (обозначением) 36:16:2001005:265

№ п/п	Наименование характеристики	Значение характеристики
1	2	3

1	2	3
1	Вид объекта недвижимости	Здание
2	Ранее присвоенный государственный учетный номер здания, сооружения, объекта незавершенного строительства (кадастровый, инвентарный или условный номер)	—
3	Кадастровый номер земельного участка (земельных участков), в границах которого (которых) расположено здание, сооружение, объект незавершенного строительства	36:16:2001005:6
4	Номер кадастрового квартала (кадастровых кварталов), в пределах которого (которых) расположено здание, сооружение, объекта незавершенного строительства	36:16:2001005
5	Адрес здания, сооружения, объекта незавершенного строительства	—
	Местоположение здания, сооружения, объекта незавершенного строительства	Российская Федерация, Воронежская область, Новоусманский р-н, Отрадное п, Набережная ул, д 7
	Дополнительные сведения о местоположении	—
6	Иные сведения	—

1. Сведения о характерных точках контура

вид объекта недвижимости (здание, сооружение, объект незавершенного строительства)

кадастровый номер (обозначение) 36:16:2001005:268

Зона № 1

Номер контура	Номера характерных точек контура	Существующие			Уточненные			Метод определения координат	Средняя квадратическая погрешность определения координат характерной точки (Mt), м	Формулы, примененные для расчета средней квадратической погрешности определения координат характерной точки (Mt), м
		координаты, м		R, м	координаты, м		R, м			
		X	Y		X	Y				
1	2	3	4	5	6	7	8	9	10	11
—	н15340	—	—	—	514 495,61	1 310 125,78	—	Метод спутниковых геодезических измерений (определений)	0,10	—
	н15350	—	—	—	514 500,19	1 310 131,76	—			

1	2	3	4	5	6	7	8	9	10	11
—	н1536О	—	—	—	514 503,73	1 310 129,05	—	Метод спутниковых геодезических измерений (определений)	0,10	—
	н1537О	—	—	—	514 499,15	1 310 123,07	—			
	н1534О	—	—	—	514 495,61	1 310 125,78	—			

2. Характеристики здания, сооружения, объекта незавершенного строительства с кадастровым номером (обозначением) 36:16:2001005:268

№ п/п	Наименование характеристики	Значение характеристики
1	2	3
1	Вид объекта недвижимости	Здание
2	Ранее присвоенный государственный учетный номер здания, сооружения, объекта незавершенного строительства (кадастровый, инвентарный или условный номер)	—
3	Кадастровый номер земельного участка (земельных участков), в границах которого (которых) расположено здание, сооружение, объект незавершенного строительства	36:16:2001005:124
4	Номер кадастрового квартала (кадастровых кварталов), в пределах которого (которых) расположено здание, сооружение, объекта незавершенного строительства	36:16:2001005
5	Адрес здания, сооружения, объекта незавершенного строительства	—
	Местоположение здания, сооружения, объекта незавершенного строительства	Российская Федерация, Воронежская область, Новоусманский р-н, Отрадное п, Набережная ул, д 22
	Дополнительные сведения о местоположении	—
6	Иные сведения	—

I. Сведения о характерных точках контура										
вид объекта недвижимости (здание, сооружение, объект незавершенного строительства)										
кадастровый номер (обозначение) 36:16:2001005:269										
Зона № 1										
Номер контура	Номера характерных точек контура	Существующие			Уточненные			Метод определения координат	Средняя квадратическая погрешность определения координат характерной точки (Mt), м	Формулы, примененные для расчета средней квадратической погрешности определения координат характерной точки (Mt), м
		координаты, м		R, м	координаты, м		R, м			
		X	Y		X	Y				
1	2	3	4	5	6	7	8	9	10	11
—	н1538О	—	—	—	514 462,77	1 310 145,74	—	Метод спутниковых геодезических измерений (определений)	0,10	—
	н1539О	—	—	—	514 471,09	1 310 156,04	—			
	н1540О	—	—	—	514 476,86	1 310 151,38	—			
	н1541О	—	—	—	514 477,76	1 310 152,50	—			
	н1542О	—	—	—	514 480,51	1 310 150,28	—			
	н1543О	—	—	—	514 479,64	1 310 149,19	—			
	н1544О	—	—	—	514 481,02	1 310 148,07	—			
	н1545О	—	—	—	514 472,40	1 310 137,39	—			

1	2	3	4	5	6	7	8	9	10	11
—	н15460	—	—	—	514 560,57	1 310 073,42	—	Метод спутниковых геодезических измерений (определений)	0,10	—
	н15470	—	—	—	514 563,58	1 310 076,95	—			
	н15480	—	—	—	514 575,60	1 310 066,73	—			
	н15490	—	—	—	514 572,59	1 310 063,19	—			
	н15460	—	—	—	514 560,57	1 310 073,42	—			

2. Характеристики здания, сооружения, объекта незавершенного строительства с кадастровым номером (обозначением) 36:16:2001005:270

№ п/п	Наименование характеристики	Значение характеристики
1	2	3
1	Вид объекта недвижимости	Здание
2	Ранее присвоенный государственный учетный номер здания, сооружения, объекта незавершенного строительства (кадастровый, инвентарный или условный номер)	—
3	Кадастровый номер земельного участка (земельных участков), в границах которого (которых) расположено здание, сооружение, объект незавершенного строительства	36:16:2001005:154
4	Номер кадастрового квартала (кадастровых кварталов), в пределах которого (которых) расположено здание, сооружение, объекта незавершенного строительства	36:16:2001005
5	Адрес здания, сооружения, объекта незавершенного строительства	—
	Местоположение здания, сооружения, объекта незавершенного строительства	Российская Федерация, Воронежская область, Новоусманский р-н, Отрадное п, Набережная ул, д 13
	Дополнительные сведения о местоположении	—
6	Иные сведения	—

1. Сведения о характерных точках контура

вид объекта недвижимости (здание, сооружение, объект незавершенного строительства)

кадастровый номер (обозначение) 36:16:2001005:272

Зона № 1

Номер контура	Номера характерных точек контура	Существующие			Уточненные			Метод определения координат	Средняя квадратическая погрешность определения координат характерной точки (Mt), м	Формулы, примененные для расчета средней квадратической погрешности определения координат характерной точки (Mt), м
		координаты, м		R, м	координаты, м		R, м			
		X	Y		X	Y				
1	2	3	4	5	6	7	8	9	10	11
—	н15500	—	—	—	514 571,65	1 310 018,53	—	Метод спутниковых геодезических измерений (определений)	0,10	—
	н15510	—	—	—	514 577,58	1 310 024,05	—			
	н15520	—	—	—	514 585,08	1 310 015,99	—			
	н15500	—	—	—	514 579,15	1 310 010,47	—			
	н15500	—	—	—	514 571,65	1 310 018,53	—			

2. Характеристики здания, сооружения, объекта незавершенного строительства с кадастровым номером (обозначением) 36:16:2001005:272

№ п/п	Наименование характеристики	Значение характеристики
1	2	3
1	Вид объекта недвижимости	Здание
2	Ранее присвоенный государственный учетный номер здания, сооружения, объекта незавершенного строительства (кадастровый, инвентарный или условный номер)	—

1	2	3
3	Кадастровый номер земельного участка (земельных участков), в границах которого (которых) расположено здание, сооружение, объект незавершенного строительства	36:16:2001005:106
4	Номер кадастрового квартала (кадастровых кварталов), в пределах которого (которых) расположено здание, сооружение, объекта незавершенного строительства	36:16:2001005
5	Адрес здания, сооружения, объекта незавершенного строительства	—
	Местоположение здания, сооружения, объекта незавершенного строительства	Российская Федерация, Воронежская область, Новоусманский р-н, Отрадное п, Набережная ул, д 10
	Дополнительные сведения о местоположении	—
6	Иные сведения	—

1. Сведения о характерных точках контура

вид объекта недвижимости (здание, сооружение, объект незавершенного строительства)

кадастровый номер (обозначение) 36:16:2001005:273

Зона № 1

Номер контура	Номера характерных точек контура	Существующие			Уточненные			Метод определения координат	Средняя квадратическая погрешность определения координат характерной точки (Mt), м	Формулы, примененные для расчета средней квадратической погрешности определения координат характерной точки (Mt), м
		координаты, м		R, м	координаты, м		R, м			
		X	Y		X	Y				
1	2	3	4	5	6	7	8	9	10	11
—	н15530	—	—	—	514 571,16	1 310 031,37	—	Метод спутниковых геодезических измерений (определений)	0,10	—
	н15540	—	—	—	514 561,48	1 310 040,68	—			
	н15550	—	—	—	514 550,26	1 310 029,02	—			

1	2	3	4	5	6	7	8	9	10	11
—	н15560	—	—	—	514 555,48	1 310 024,00	—	Метод спутниковых геодезических измерений (определений)	0,10	—
	н15570	—	—	—	514 560,59	1 310 029,32	—			
	н15580	—	—	—	514 566,43	1 310 023,70	—			
	н15590	—	—	—	514 571,16	1 310 028,62	—			
	н15600	—	—	—	514 569,79	1 310 029,94	—			
	н15530	—	—	—	514 571,16	1 310 031,37	—			

2. Характеристики здания, сооружения, объекта незавершенного строительства с кадастровым номером (обозначением) 36:16:2001005:273

№ п/п	Наименование характеристики	Значение характеристики
1	2	3
1	Вид объекта недвижимости	Здание
2	Ранее присвоенный государственный учетный номер здания, сооружения, объекта незавершенного строительства (кадастровый, инвентарный или условный номер)	—
3	Кадастровый номер земельного участка (земельных участков), в границах которого (которых) расположено здание, сооружение, объект незавершенного строительства	36:16:2001005:109
4	Номер кадастрового квартала (кадастровых кварталов), в пределах которого (которых) расположено здание, сооружение, объекта незавершенного строительства	36:16:2001005
5	Адрес здания, сооружения, объекта незавершенного строительства	—
	Местоположение здания, сооружения, объекта незавершенного строительства	Российская Федерация, Воронежская область, Новоусманский р-н, Отрадное п, Набережная ул, д 12
	Дополнительные сведения о местоположении	—

1	2	3
6	Иные сведения	—

1. Сведения о характерных точках контура

вид объекта недвижимости (здание, сооружение, объект незавершенного строительства)

кадастровый номер (обозначение) 36:16:2001005:274

Зона № 1

Номер контура	Номера характерных точек контура	Существующие			Уточненные			Метод определения координат	Средняя квадратическая погрешность определения координат характерной точки (Mt), м	Формулы, примененные для расчета средней квадратической погрешности определения координат характерной точки (Mt), м
		координаты, м		R, м	координаты, м		R, м			
		X	Y		X	Y				
1	2	3	4	5	6	7	8	9	10	11
—	н1561О	—	—	—	514 509,68	1 310 145,09	—	Метод спутниковых геодезических измерений (определений)	0,10	—
	н1562О	—	—	—	514 516,04	1 310 152,01	—			
	н1563О	—	—	—	514 523,56	1 310 145,09	—			
	н1564О	—	—	—	514 524,65	1 310 146,27	—			
	н1565О	—	—	—	514 527,57	1 310 143,58	—			
	н1566О	—	—	—	514 520,12	1 310 135,48	—			
	н1561О	—	—	—	514 509,68	1 310 145,09	—			

2. Характеристики здания, сооружения, объекта незавершенного строительства с кадастровым номером (обозначением) 36:16:2001005:274

№ п/п	Наименование характеристики	Значение характеристики
1	2	3
1	Вид объекта недвижимости	Здание
2	Ранее присвоенный государственный учетный номер здания, сооружения, объекта незавершенного строительства (кадастровый, инвентарный или условный номер)	—
3	Кадастровый номер земельного участка (земельных участков), в границах которого (которых) расположено здание, сооружение, объект незавершенного строительства	36:16:2001005:122
4	Номер кадастрового квартала (кадастровых кварталов), в пределах которого (которых) расположено здание, сооружение, объекта незавершенного строительства	36:16:2001005
5	Адрес здания, сооружения, объекта незавершенного строительства	—
	Местоположение здания, сооружения, объекта незавершенного строительства	Российская Федерация, Воронежская область, Новоусманский р-н, Отрадное п, Набережная ул, д 23
	Дополнительные сведения о местоположении	—
6	Иные сведения	—

1. Сведения о характерных точках контура

вид объекта недвижимости (здание, сооружение, объект незавершенного строительства)

кадастровый номер (обозначение) 36:16:2001005:275

Зона № 1

Номер контура	Номера характерных точек контура	Существующие			Уточненные			Метод определения координат	Средняя квадратическая погрешность определения координат характерной точки (Mt), м	Формулы, примененные для расчета средней квадратической погрешности определения координат характерной точки (Mt), м
		координаты, м		R, м	координаты, м		R, м			
		X	Y		X	Y				
1	2	3	4	5	6	7	8	9	10	11
—	n15670	—	—	—	514 598,18	1 309 989,86	—	Метод спутниковых геодезических измерений (определений)	0,10	—

1	2	3	4	5	6	7	8	9	10	11
—	н15680	—	—	—	514 603,82	1 309 995,69	—	Метод спутниковых геодезических измерений (определений)	0,10	—
	н15690	—	—	—	514 614,72	1 309 985,13	—			
	н15700	—	—	—	514 609,08	1 309 979,31	—			
	н15710	—	—	—	514 607,02	1 309 981,30	—			
	н15720	—	—	—	514 604,32	1 309 978,51	—			
	н15730	—	—	—	514 599,82	1 309 982,87	—			
	н15670	—	—	—	514 602,52	1 309 985,66	—			
	н15670	—	—	—	514 598,18	1 309 989,86	—			

2. Характеристики здания, сооружения, объекта незавершенного строительства с кадастровым номером (обозначением) 36:16:2001005:275

№ п/п	Наименование характеристики	Значение характеристики
1	2	3
1	Вид объекта недвижимости	Здание
2	Ранее присвоенный государственный учетный номер здания, сооружения, объекта незавершенного строительства (кадастровый, инвентарный или условный номер)	—
3	Кадастровый номер земельного участка (земельных участков), в границах которого (которых) расположено здание, сооружение, объект незавершенного строительства	36:16:2001005:103

1	2	3
4	Номер кадастрового квартала (кадастровых кварталов), в пределах которого (которых) расположено здание, сооружение, объекта незавершенного строительства	36:16:2001005
5	Адрес здания, сооружения, объекта незавершенного строительства	—
	Местоположение здания, сооружения, объекта незавершенного строительства	Российская Федерация, Воронежская область, Новоусманский р-н, Отрадное п, Набережная ул, д 6
	Дополнительные сведения о местоположении	—
6	Иные сведения	—

1. Сведения о характерных точках контура

вид объекта недвижимости (здание, сооружение, объект незавершенного строительства)

кадастровый номер (обозначение) 36:16:2001005:276

Зона № 1

Номер контура	Номера характерных точек контура	Существующие			Уточненные			Метод определения координат	Средняя квадратическая погрешность определения координат характерной точки (Mt), м	Формулы, примененные для расчета средней квадратической погрешности определения координат характерной точки (Mt), м
		координаты, м		R, м	координаты, м		R, м			
		X	Y		X	Y				
1	2	3	4	5	6	7	8	9	10	11
—	н15740	—	—	—	514 592,06	1 309 988,98	—	Метод спутниковых геодезических измерений (определений)	0,10	—
	н15750	—	—	—	514 600,55	1 309 998,20	—			
	н15760	—	—	—	514 590,16	1 310 008,60	—			
	н15770	—	—	—	514 589,37	1 310 007,81	—			

1	2	3	4	5	6	7	8	9	10	11
—	н15780	—	—	—	514 587,67	1 310 009,50	—	Метод спутниковых геодезических измерений (определений)	0,10	—
	н15790	—	—	—	514 579,61	1 310 001,43	—			
	н15800	—	—	—	514 584,16	1 309 996,26	—			
	н15810	—	—	—	514 587,60	1 309 999,28	—			
	н15820	—	—	—	514 589,64	1 309 996,96	—			
	н15830	—	—	—	514 586,69	1 309 994,36	—			
	н15740	—	—	—	514 592,06	1 309 988,98	—			

2. Характеристики здания, сооружения, объекта незавершенного строительства с кадастровым номером (обозначением) 36:16:2001005:276

№ п/п	Наименование характеристики	Значение характеристики
1	2	3
1	Вид объекта недвижимости	Здание
2	Ранее присвоенный государственный учетный номер здания, сооружения, объекта незавершенного строительства (кадастровый, инвентарный или условный номер)	—
3	Кадастровый номер земельного участка (земельных участков), в границах которого (которых) расположено здание, сооружение, объект незавершенного строительства	36:16:2001005:105
4	Номер кадастрового квартала (кадастровых кварталов), в пределах которого (которых) расположено здание, сооружение, объекта незавершенного строительства	36:16:2001005

1	2	3
5	Адрес здания, сооружения, объекта незавершенного строительства	—
	Местоположение здания, сооружения, объекта незавершенного строительства	Российская Федерация, Воронежская область, Новоусманский р-н, Отрадное п, Набережная ул, д 8
	Дополнительные сведения о местоположении	—
6	Иные сведения	—

1. Сведения о характерных точках контура

вид объекта недвижимости (здание, сооружение, объект незавершенного строительства)

кадастровый номер (обозначение) 36:16:2001005:280

Зона № 1

Номер контура	Номера характерных точек контура	Существующие			Уточненные			Метод определения координат	Средняя квадратическая погрешность определения координат характерной точки (Mt), м	Формулы, примененные для расчета средней квадратической погрешности определения координат характерной точки (Mt), м
		координаты, м		R, м	координаты, м		R, м			
		X	Y		X	Y				
1	2	3	4	5	6	7	8	9	10	11
—	н15840	—	—	—	514 418,06	1 310 219,44	—	Метод спутниковых геодезических измерений (определений)	0,10	—
	н15850	—	—	—	514 421,03	1 310 224,16	—			
	н15860	—	—	—	514 412,63	1 310 229,44	—			
	н15870	—	—	—	514 409,66	1 310 224,72	—			
	н15840	—	—	—	514 418,06	1 310 219,44	—			

2. Характеристики здания, сооружения, объекта незавершенного строительства с кадастровым номером (обозначением) 36:16:2001005:280

№ п/п	Наименование характеристики	Значение характеристики
-------	-----------------------------	-------------------------

1	2	3
1	Вид объекта недвижимости	Здание
2	Ранее присвоенный государственный учетный номер здания, сооружения, объекта незавершенного строительства (кадастровый, инвентарный или условный номер)	—
3	Кадастровый номер земельного участка (земельных участков), в границах которого (которых) расположено здание, сооружение, объект незавершенного строительства	36:16:2001005:9
4	Номер кадастрового квартала (кадастровых кварталов), в пределах которого (которых) расположено здание, сооружение, объекта незавершенного строительства	36:16:2001005
5	Адрес здания, сооружения, объекта незавершенного строительства	—
	Местоположение здания, сооружения, объекта незавершенного строительства	Российская Федерация, Воронежская область, Новоусманский р-н, Отрадное п, Набережная ул, д 35/2
	Дополнительные сведения о местоположении	—
6	Иные сведения	—

1. Сведения о характерных точках контура

вид объекта недвижимости (здание, сооружение, объект незавершенного строительства)

кадастровый номер (обозначение) 36:16:2001005:282

Зона № 1

Номер контура	Номера характерных точек контура	Существующие			Уточненные			Метод определения координат	Средняя квадратическая погрешность определения координат характерной точки (Mt), м	Формулы, примененные для расчета средней квадратической погрешности определения координат характерной точки (Mt), м
		координаты, м		R, м	координаты, м		R, м			
		X	Y		X	Y				
1	2	3	4	5	6	7	8	9	10	11
—	629	514 999,98	1 309 467,17	—	514 999,98	1 309 467,17	—	Метод спутниковых геодезических измерений (определений)	0,20	—
	628	515 000,63	1 309 466,25	—	515 000,63	1 309 466,25	—			

1	2	3	4	5	6	7	8	9	10	11
—	627	515 009,40	1 309 475,57	—	515 009,40	1 309 475,57	—	Метод спутниковых геодезических измерений (определений)	0,20	—
	626	515 008,68	1 309 476,18	—	515 008,68	1 309 476,18	—			
	н1600О	—	—	—	515 004,16	1 309 480,50	—		0,10	
	н1601О	—	—	—	514 995,51	1 309 471,44	—			
	629	514 999,98	1 309 467,17	—	514 999,98	1 309 467,17	—		0,20	

2. Характеристики здания, сооружения, объекта незавершенного строительства с кадастровым номером (обозначением) 36:16:2001005:282

№ п/п	Наименование характеристики	Значение характеристики
1	2	3
1	Вид объекта недвижимости	Здание
2	Ранее присвоенный государственный учетный номер здания, сооружения, объекта незавершенного строительства (кадастровый, инвентарный или условный номер)	—
3	Кадастровый номер земельного участка (земельных участков), в границах которого (которых) расположено здание, сооружение, объект незавершенного строительства	36:16:2001005:91
4	Номер кадастрового квартала (кадастровых кварталов), в пределах которого (которых) расположено здание, сооружение, объекта незавершенного строительства	36:16:2001005
5	Адрес здания, сооружения, объекта незавершенного строительства	—
	Местоположение здания, сооружения, объекта незавершенного строительства	Российская Федерация, Воронежская область, Новоусманский р-н, Отрадное п, Октябрьская ул, д 120
	Дополнительные сведения о местоположении	—
6	Иные сведения	—

1. Сведения о характерных точках контура

вид объекта недвижимости (здание, сооружение, объект незавершенного строительства)

кадастровый номер (обозначение) 36:16:2001005:288

Зона № 1

Номер контура	Номера характерных точек контура	Существующие			Уточненные			Метод определения координат	Средняя квадратическая погрешность определения координат характерной точки (Mt), м	Формулы, примененные для расчета средней квадратической погрешности определения координат характерной точки (Mt), м
		координаты, м		R, м	координаты, м		R, м			
		X	Y		X	Y				
1	2	3	4	5	6	7	8	9	10	11
—	н1602О	—	—	—	514 851,92	1 309 605,67	—	Метод спутниковых геодезических измерений (определений)	0,10	—
	н1603О	—	—	—	514 856,58	1 309 610,75	—			
	н1604О	—	—	—	514 866,07	1 309 603,22	—			
	н1605О	—	—	—	514 861,79	1 309 597,83	—			
	н1602О	—	—	—	514 851,92	1 309 605,67	—			

2. Характеристики здания, сооружения, объекта незавершенного строительства с кадастровым номером (обозначением) 36:16:2001005:288

№ п/п	Наименование характеристики	Значение характеристики
1	2	3
1	Вид объекта недвижимости	Здание
2	Ранее присвоенный государственный учетный номер здания, сооружения, объекта незавершенного строительства (кадастровый, инвентарный или условный номер)	—

1	2	3
3	Кадастровый номер земельного участка (земельных участков), в границах которого (которых) расположено здание, сооружение, объект незавершенного строительства	36:16:2001005:84
4	Номер кадастрового квартала (кадастровых кварталов), в пределах которого (которых) расположено здание, сооружение, объекта незавершенного строительства	36:16:2001005
5	Адрес здания, сооружения, объекта незавершенного строительства	—
	Местоположение здания, сооружения, объекта незавершенного строительства	Российская Федерация, Воронежская область, Новоусманский р-н, Отрадное п, Октябрьская ул, д 104
	Дополнительные сведения о местоположении	—
6	Иные сведения	—

1. Сведения о характерных точках контура

вид объекта недвижимости (здание, сооружение, объект незавершенного строительства)

кадастровый номер (обозначение) 36:16:2001005:290

Зона № 1

Номер контура	Номера характерных точек контура	Существующие			Уточненные			Метод определения координат	Средняя квадратическая погрешность определения координат характерной точки (Mt), м	Формулы, примененные для расчета средней квадратической погрешности определения координат характерной точки (Mt), м
		координаты, м		R, м	координаты, м		R, м			
		X	Y		X	Y				
1	2	3	4	5	6	7	8	9	10	11
—	н1606O	—	—	—	515 065,23	1 309 417,76	—	Метод спутниковых геодезических измерений (определений)	0,10	—
	н1607O	—	—	—	515 069,92	1 309 422,26	—			
	н1608O	—	—	—	515 075,17	1 309 416,80	—			

1	2	3	4	5	6	7	8	9	10	11
—	н1609О	—	—	—	515 068,89	1 309 410,77	—	Метод спутниковых геодезических измерений (определений)	0,10	—
	н1610О	—	—	—	515 066,81	1 309 412,94	—			
	н1611О	—	—	—	515 068,40	1 309 414,46	—			
	н1606О	—	—	—	515 065,23	1 309 417,76	—			

2. Характеристики здания, сооружения, объекта незавершенного строительства с кадастровым номером (обозначением) 36:16:2001005:290

№ п/п	Наименование характеристики	Значение характеристики
1	2	3
1	Вид объекта недвижимости	Здание
2	Ранее присвоенный государственный учетный номер здания, сооружения, объекта незавершенного строительства (кадастровый, инвентарный или условный номер)	—
3	Кадастровый номер земельного участка (земельных участков), в границах которого (которых) расположено здание, сооружение, объект незавершенного строительства	36:16:2001005:146
4	Номер кадастрового квартала (кадастровых кварталов), в пределах которого (которых) расположено здание, сооружение, объекта незавершенного строительства	36:16:2001005
5	Адрес здания, сооружения, объекта незавершенного строительства	—
	Местоположение здания, сооружения, объекта незавершенного строительства	Российская Федерация, Воронежская область, Новоусманский р-н, Отрадное п, Октябрьская ул, д 130
	Дополнительные сведения о местоположении	—
6	Иные сведения	—

1. Сведения о характерных точках контура

вид объекта недвижимости (здание, сооружение, объект незавершенного строительства)

кадастровый номер (обозначение) 36:16:2001005:317

Зона № 1

Номер контура	Номера характерных точек контура	Существующие			Уточненные			Метод определения координат	Средняя квадратическая погрешность определения координат характерной точки (Mt), м	Формулы, примененные для расчета средней квадратической погрешности определения координат характерной точки (Mt), м
		координаты, м		R, м	координаты, м		R, м			
		X	Y		X	Y				
1	2	3	4	5	6	7	8	9	10	11
—	н16130	—	—	—	514 665,96	1 309 780,18	—	Метод спутниковых геодезических измерений (определений)	0,10	—
	н16140	—	—	—	514 671,27	1 309 784,48	—			
	н16150	—	—	—	514 677,23	1 309 777,11	—			
	н16160	—	—	—	514 671,92	1 309 772,81	—			
	н16130	—	—	—	514 665,96	1 309 780,18	—			

2. Характеристики здания, сооружения, объекта незавершенного строительства с кадастровым номером (обозначением) 36:16:2001005:317

№ п/п	Наименование характеристики	Значение характеристики
1	2	3
1	Вид объекта недвижимости	Здание
2	Ранее присвоенный государственный учетный номер здания, сооружения, объекта незавершенного строительства (кадастровый, инвентарный или условный номер)	—

1	2	3
3	Кадастровый номер земельного участка (земельных участков), в границах которого (которых) расположено здание, сооружение, объект незавершенного строительства	36:16:2001005:71
4	Номер кадастрового квартала (кадастровых кварталов), в пределах которого (которых) расположено здание, сооружение, объекта незавершенного строительства	36:16:2001005
5	Адрес здания, сооружения, объекта незавершенного строительства	—
	Местоположение здания, сооружения, объекта незавершенного строительства	Российская Федерация, Воронежская область, Новоусманский р-н, Отрадное п, Октябрьская ул, д 82
	Дополнительные сведения о местоположении	—
6	Иные сведения	—

1. Сведения о характерных точках контура

вид объекта недвижимости (здание, сооружение, объект незавершенного строительства)

кадастровый номер (обозначение) 36:16:2001005:320

Зона № 1

Номер контура	Номера характерных точек контура	Существующие			Уточненные			Метод определения координат	Средняя квадратическая погрешность определения координат характерной точки (Mt), м	Формулы, примененные для расчета средней квадратической погрешности определения координат характерной точки (Mt), м
		координаты, м		R, м	координаты, м		R, м			
		X	Y		X	Y				
1	2	3	4	5	6	7	8	9	10	11
—	н16170	—	—	—	514 649,55	1 309 976,64	—	Метод спутниковых геодезических измерений (определений)	0,10	—
	н16180	—	—	—	514 654,11	1 309 980,95	—			
	н16190	—	—	—	514 645,66	1 309 989,90	—			

1	2	3	4	5	6	7	8	9	10	11
—	н16200	—	—	—	514 641,10	1 309 985,58	—	Метод спутниковых геодезических измерений (определений)	0,10	—
	н16170	—	—	—	514 649,55	1 309 976,64	—			

2. Характеристики здания, сооружения, объекта незавершенного строительства с кадастровым номером (обозначением) 36:16:2001005:320

№ п/п	Наименование характеристики	Значение характеристики
1	2	3
1	Вид объекта недвижимости	Здание
2	Ранее присвоенный государственный учетный номер здания, сооружения, объекта незавершенного строительства (кадастровый, инвентарный или условный номер)	—
3	Кадастровый номер земельного участка (земельных участков), в границах которого (которых) расположено здание, сооружение, объект незавершенного строительства	36:16:2001005:100
4	Номер кадастрового квартала (кадастровых кварталов), в пределах которого (которых) расположено здание, сооружение, объекта незавершенного строительства	36:16:2001005
5	Адрес здания, сооружения, объекта незавершенного строительства	—
	Местоположение здания, сооружения, объекта незавершенного строительства	Российская Федерация, Воронежская область, Новоусманский р-н, Отрадное п, Набережная ул, д 3
	Дополнительные сведения о местоположении	—
6	Иные сведения	—

1. Сведения о характерных точках контура

вид объекта недвижимости (здание, сооружение, объект незавершенного строительства)

кадастровый номер (обозначение) 36:16:2001005:322

Зона № 1

Номер контура	Номера характерных точек контура	Существующие			Уточненные			Метод определения координат	Средняя квадратическая погрешность определения координат характерной точки (Mt), м	Формулы, примененные для расчета средней квадратической погрешности определения координат характерной точки (Mt), м
		координаты, м		R, м	координаты, м		R, м			
		X	Y		X	Y				
1	2	3	4	5	6	7	8	9	10	11
—	н9660	—	—	—	514 507,30	1 309 959,97	—	Метод спутниковых геодезических измерений (определений)	0,20	—
	н9670	—	—	—	514 511,28	1 309 963,54	—			
	н9680	—	—	—	514 509,22	1 309 965,71	—			
	н9690	—	—	—	514 512,49	1 309 969,55	—		0,10	
	н16210	—	—	—	514 507,44	1 309 975,19	—			
	н16220	—	—	—	514 499,72	1 309 968,42	—			
	н9660	—	—	—	514 507,30	1 309 959,97	—			

2. Характеристики здания, сооружения, объекта незавершенного строительства с кадастровым номером (обозначением) 36:16:2001005:322

№ п/п	Наименование характеристики	Значение характеристики
1	2	3

1	2	3
1	Вид объекта недвижимости	Здание
2	Ранее присвоенный государственный учетный номер здания, сооружения, объекта незавершенного строительства (кадастровый, инвентарный или условный номер)	—
3	Кадастровый номер земельного участка (земельных участков), в границах которого (которых) расположено здание, сооружение, объект незавершенного строительства	36:16:2001005:55
4	Номер кадастрового квартала (кадастровых кварталов), в пределах которого (которых) расположено здание, сооружение, объекта незавершенного строительства	36:16:2001005
5	Адрес здания, сооружения, объекта незавершенного строительства	—
	Местоположение здания, сооружения, объекта незавершенного строительства	Российская Федерация, Воронежская область, Новоусманский р-н, Отрадное п, Октябрьская ул, д 54
	Дополнительные сведения о местоположении	—
6	Иные сведения	—

1. Сведения о характерных точках контура

вид объекта недвижимости (здание, сооружение, объект незавершенного строительства)

кадастровый номер (обозначение) 36:16:2001005:327

Зона № 1

Номер контура	Номера характерных точек контура	Существующие			Уточненные			Метод определения координат	Средняя квадратическая погрешность определения координат характерной точки (Mt), м	Формулы, примененные для расчета средней квадратической погрешности определения координат характерной точки (Mt), м
		координаты, м		R, м	координаты, м		R, м			
		X	Y		X	Y				
1	2	3	4	5	6	7	8	9	10	11
—	н16230	—	—	—	514 564,51	1 309 895,60	—	Метод спутниковых геодезических измерений (определений)	0,10	—
	н16240	—	—	—	514 567,75	1 309 898,84	—			

1	2	3	4	5	6	7	8	9	10	11
—	н1625О	—	—	—	514 565,84	1 309 900,76	—	Метод спутниковых геодезических измерений (определений)	0,10	—
	н1626О	—	—	—	514 570,65	1 309 905,58	—			
	н1627О	—	—	—	514 579,24	1 309 896,99	—			
	н1628О	—	—	—	514 575,72	1 309 893,47	—			
	н1629О	—	—	—	514 574,53	1 309 894,66	—			
	н1630О	—	—	—	514 569,99	1 309 890,12	—			
	н1623О	—	—	—	514 564,51	1 309 895,60	—			

2. Характеристики здания, сооружения, объекта незавершенного строительства с кадастровым номером (обозначением) 36:16:2001005:327

№ п/п	Наименование характеристики	Значение характеристики
1	2	3
1	Вид объекта недвижимости	Здание
2	Ранее присвоенный государственный учетный номер здания, сооружения, объекта незавершенного строительства (кадастровый, инвентарный или условный номер)	—
3	Кадастровый номер земельного участка (земельных участков), в границах которого (которых) расположено здание, сооружение, объект незавершенного строительства	36:16:2001005:426
4	Номер кадастрового квартала (кадастровых кварталов), в пределах которого (которых) расположено здание, сооружение, объекта незавершенного строительства	36:16:2001005

1	2	3
5	Адрес здания, сооружения, объекта незавершенного строительства	—
	Местоположение здания, сооружения, объекта незавершенного строительства	Российская Федерация, Воронежская область, Новоусманский р-н, Отрадное п, Октябрьская ул, д 68
	Дополнительные сведения о местоположении	—
6	Иные сведения	—

1. Сведения о характерных точках контура

вид объекта недвижимости (здание, сооружение, объект незавершенного строительства)

кадастровый номер (обозначение) 36:16:2001005:330

Зона № 1

Номер контура	Номера характерных точек контура	Существующие			Уточненные			Метод определения координат	Средняя квадратическая погрешность определения координат характерной точки (Mt), м	Формулы, примененные для расчета средней квадратической погрешности определения координат характерной точки (Mt), м
		координаты, м		R, м	координаты, м		R, м			
		X	Y		X	Y				
1	2	3	4	5	6	7	8	9	10	11
—	н16340	—	—	—	514 559,91	1 309 900,21	—	Метод спутниковых геодезических измерений (определений)	0,10	—
	н16350	—	—	—	514 568,52	1 309 907,71	—			
	н16360	—	—	—	514 559,91	1 309 917,59	—			
	н16370	—	—	—	514 556,77	1 309 914,85	—			
	н16380	—	—	—	514 558,68	1 309 912,66	—			

1	2	3	4	5	6	7	8	9	10	11
—	н16390	—	—	—	514 553,21	1 309 907,90	—	Метод спутниковых геодезических измерений (определений)	0,10	—
	н16340	—	—	—	514 559,91	1 309 900,21	—			

2. Характеристики здания, сооружения, объекта незавершенного строительства с кадастровым номером (обозначением) 36:16:2001005:330

№ п/п	Наименование характеристики	Значение характеристики
1	2	3
1	Вид объекта недвижимости	Здание
2	Ранее присвоенный государственный учетный номер здания, сооружения, объекта незавершенного строительства (кадастровый, инвентарный или условный номер)	—
3	Кадастровый номер земельного участка (земельных участков), в границах которого (которых) расположено здание, сооружение, объект незавершенного строительства	36:16:2001005:60
4	Номер кадастрового квартала (кадастровых кварталов), в пределах которого (которых) расположено здание, сооружение, объекта незавершенного строительства	36:16:2001005
5	Адрес здания, сооружения, объекта незавершенного строительства	—
	Местоположение здания, сооружения, объекта незавершенного строительства	Российская Федерация, Воронежская область, Новоусманский р-н, Отрадное п, Октябрьская ул, д 66
	Дополнительные сведения о местоположении	—
6	Иные сведения	—

1. Сведения о характерных точках контура

вид объекта недвижимости (здание, сооружение, объект незавершенного строительства)

кадастровый номер (обозначение) 36:16:2001005:332

Зона № 1

Номер контура	Номера характерных точек контура	Существующие			Уточненные			Метод определения координат	Средняя квадратическая погрешность определения координат характерной точки (Mt), м	Формулы, примененные для расчета средней квадратической погрешности определения координат характерной точки (Mt), м
		координаты, м		R, м	координаты, м		R, м			
		X	Y		X	Y				
1	2	3	4	5	6	7	8	9	10	11
—	н1640О	—	—	—	514 819,60	1 309 625,30	—	Метод спутниковых геодезических измерений (определений)	0,10	—
	н1640О	—	—	—	514 825,66	1 309 631,81	—			
	н1641О	—	—	—	514 834,67	1 309 623,44	—			
	н1642О	—	—	—	514 828,60	1 309 616,92	—			
	н1640О	—	—	—	514 819,60	1 309 625,30	—			

2. Характеристики здания, сооружения, объекта незавершенного строительства с кадастровым номером (обозначением) 36:16:2001005:332

№ п/п	Наименование характеристики	Значение характеристики
1	2	3
1	Вид объекта недвижимости	Здание
2	Ранее присвоенный государственный учетный номер здания, сооружения, объекта незавершенного строительства (кадастровый, инвентарный или условный номер)	—

1	2	3
3	Кадастровый номер земельного участка (земельных участков), в границах которого (которых) расположено здание, сооружение, объект незавершенного строительства	36:16:2001005:197
4	Номер кадастрового квартала (кадастровых кварталов), в пределах которого (которых) расположено здание, сооружение, объекта незавершенного строительства	36:16:2001005
5	Адрес здания, сооружения, объекта незавершенного строительства	—
	Местоположение здания, сооружения, объекта незавершенного строительства	Российская Федерация, Воронежская область, Новоусманский р-н, Отрадное п, Октябрьская ул, д 100
	Дополнительные сведения о местоположении	—
6	Иные сведения	—

1. Сведения о характерных точках контура

вид объекта недвижимости (здание, сооружение, объект незавершенного строительства)

кадастровый номер (обозначение) 36:16:2001005:333

Зона № 1

Номер контура	Номера характерных точек контура	Существующие			Уточненные			Метод определения координат	Средняя квадратическая погрешность определения координат характерной точки (Mt), м	Формулы, примененные для расчета средней квадратической погрешности определения координат характерной точки (Mt), м
		координаты, м		R, м	координаты, м		R, м			
		X	Y		X	Y				
1	2	3	4	5	6	7	8	9	10	11
—	н16430	—	—	—	514 536,56	1 309 925,46	—	Метод спутниковых геодезических измерений (определений)	0,10	—
	н16440	—	—	—	514 542,93	1 309 931,22	—			
	н16450	—	—	—	514 549,35	1 309 924,12	—			

1	2	3	4	5	6	7	8	9	10	11
—	н16430	—	—	—	514 551,38	1 309 925,96	—	Метод спутниковых геодезических измерений (определений)	0,10	—
	н16440	—	—	—	514 554,20	1 309 922,85	—			
	н16450	—	—	—	514 545,80	1 309 915,25	—			
	н16430	—	—	—	514 536,56	1 309 925,46	—			

2. Характеристики здания, сооружения, объекта незавершенного строительства с кадастровым номером (обозначением) 36:16:2001005:333

№ п/п	Наименование характеристики	Значение характеристики
1	2	3
1	Вид объекта недвижимости	Здание
2	Ранее присвоенный государственный учетный номер здания, сооружения, объекта незавершенного строительства (кадастровый, инвентарный или условный номер)	—
3	Кадастровый номер земельного участка (земельных участков), в границах которого (которых) расположено здание, сооружение, объект незавершенного строительства	36:16:2001005:59
4	Номер кадастрового квартала (кадастровых кварталов), в пределах которого (которых) расположено здание, сооружение, объекта незавершенного строительства	36:16:2001005
5	Адрес здания, сооружения, объекта незавершенного строительства	—
	Местоположение здания, сооружения, объекта незавершенного строительства	Российская Федерация, Воронежская область, Новоусманский р-н, Отрадное п, Октябрьская ул, д 64
	Дополнительные сведения о местоположении	—
6	Иные сведения	—

1. Сведения о характерных точках контура

вид объекта недвижимости (здание, сооружение, объект незавершенного строительства)

кадастровый номер (обозначение) 36:16:2001005:334

Зона № 1

Номер контура	Номера характерных точек контура	Существующие			Уточненные			Метод определения координат	Средняя квадратическая погрешность определения координат характерной точки (Mt), м	Формулы, примененные для расчета средней квадратической погрешности определения координат характерной точки (Mt), м
		координаты, м		R, м	координаты, м		R, м			
		X	Y		X	Y				
1	2	3	4	5	6	7	8	9	10	11
—	н16460	—	—	—	514 791,38	1 309 654,87	—	Метод спутниковых геодезических измерений (определений)	0,10	—
	н16470	—	—	—	514 796,27	1 309 660,15	—			
	н16480	—	—	—	514 786,19	1 309 669,51	—			
	н16490	—	—	—	514 781,29	1 309 664,23	—			
	н16460	—	—	—	514 791,38	1 309 654,87	—			

2. Характеристики здания, сооружения, объекта незавершенного строительства с кадастровым номером (обозначением) 36:16:2001005:334

№ п/п	Наименование характеристики	Значение характеристики
1	2	3
1	Вид объекта недвижимости	Здание
2	Ранее присвоенный государственный учетный номер здания, сооружения, объекта незавершенного строительства (кадастровый, инвентарный или условный номер)	—

1	2	3
3	Кадастровый номер земельного участка (земельных участков), в границах которого (которых) расположено здание, сооружение, объект незавершенного строительства	36:16:2001005:79
4	Номер кадастрового квартала (кадастровых кварталов), в пределах которого (которых) расположено здание, сооружение, объекта незавершенного строительства	36:16:2001005
5	Адрес здания, сооружения, объекта незавершенного строительства	—
	Местоположение здания, сооружения, объекта незавершенного строительства	Российская Федерация, Воронежская область, Новоусманский р-н, Отрадное п, Октябрьская ул, д 96
	Дополнительные сведения о местоположении	—
6	Иные сведения	—

1. Сведения о характерных точках контура

вид объекта недвижимости (здание, сооружение, объект незавершенного строительства)

кадастровый номер (обозначение) 36:16:2001005:337

Зона № 1

Номер контура	Номера характерных точек контура	Существующие			Уточненные			Метод определения координат	Средняя квадратическая погрешность определения координат характерной точки (Mt), м	Формулы, примененные для расчета средней квадратической погрешности определения координат характерной точки (Mt), м
		координаты, м		R, м	координаты, м		R, м			
		X	Y		X	Y				
1	2	3	4	5	6	7	8	9	10	11
—	н320840	—	—	—	515 004,06	1 309 467,14	—	Метод спутниковых геодезических измерений (определений)	0,10	—
	н320850	—	—	—	515 009,86	1 309 473,32	—			
	н320860	—	—	—	515 018,68	1 309 465,05	—			

1	2	3	4	5	6	7	8	9	10	11
—	н320870	—	—	—	515 012,88	1 309 458,87	—	Метод спутниковых геодезических измерений (определений)	0,10	—
	н320840	—	—	—	515 004,06	1 309 467,14	—			

2. Характеристики здания, сооружения, объекта незавершенного строительства с кадастровым номером (обозначением) 36:16:2001005:337

№ п/п	Наименование характеристики	Значение характеристики
1	2	3
1	Вид объекта недвижимости	Здание
2	Ранее присвоенный государственный учетный номер здания, сооружения, объекта незавершенного строительства (кадастровый, инвентарный или условный номер)	—
3	Кадастровый номер земельного участка (земельных участков), в границах которого (которых) расположено здание, сооружение, объект незавершенного строительства	36:16:2001005:314, 36:16:2001005:316
4	Номер кадастрового квартала (кадастровых кварталов), в пределах которого (которых) расположено здание, сооружение, объекта незавершенного строительства	36:16:2001005
5	Адрес здания, сооружения, объекта незавершенного строительства	—
	Местоположение здания, сооружения, объекта незавершенного строительства	Российская Федерация, Воронежская область, Новоусманский р-н, Отрадное п, Октябрьская ул, д 122
	Дополнительные сведения о местоположении	—
6	Иные сведения	—

I. Сведения о характерных точках контура										
вид объекта недвижимости (здание, сооружение, объект незавершенного строительства)										
кадастровый номер (обозначение) 36:16:2001005:338										
Зона № 1										
Номер контура	Номера характерных точек контура	Существующие			Уточненные			Метод определения координат	Средняя квадратическая погрешность определения координат характерной точки (Mt), м	Формулы, примененные для расчета средней квадратической погрешности определения координат характерной точки (Mt), м
		координаты, м		R, м	координаты, м		R, м			
		X	Y		X	Y				
1	2	3	4	5	6	7	8	9	10	11
—	н16500	—	—	—	514 393,47	1 310 064,48	—	Метод спутниковых геодезических измерений (определений)	0,10	—
	н16510	—	—	—	514 397,76	1 310 069,28	—			
	н16520	—	—	—	514 395,56	1 310 071,25	—			
	н16530	—	—	—	514 396,03	1 310 071,78	—			
	н16540	—	—	—	514 386,51	1 310 080,32	—			
	н16550	—	—	—	514 385,93	1 310 079,67	—			
	н16560	—	—	—	514 384,28	1 310 081,15	—			
	н16570	—	—	—	514 381,15	1 310 077,66	—			

1	2	3	4	5	6	7	8	9	10	11
—	н16580	—	—	—	514 382,90	1 310 076,09	—	Метод спутниковых геодезических измерений (определений)	0,10	—
	н16590	—	—	—	514 382,19	1 310 075,30	—			
	н16500	—	—	—	514 393,47	1 310 064,48	—			

2. Характеристики здания, сооружения, объекта незавершенного строительства с кадастровым номером (обозначением) 36:16:2001005:338

№ п/п	Наименование характеристики	Значение характеристики
1	2	3
1	Вид объекта недвижимости	Здание
2	Ранее присвоенный государственный учетный номер здания, сооружения, объекта незавершенного строительства (кадастровый, инвентарный или условный номер)	—
3	Кадастровый номер земельного участка (земельных участков), в границах которого (которых) расположено здание, сооружение, объект незавершенного строительства	36:16:2001005:220, 36:16:2001005:49
4	Номер кадастрового квартала (кадастровых кварталов), в пределах которого (которых) расположено здание, сооружение, объекта незавершенного строительства	36:16:2001005
5	Адрес здания, сооружения, объекта незавершенного строительства	—
	Местоположение здания, сооружения, объекта незавершенного строительства	Российская Федерация, Воронежская область, Новоусманский р-н, Отрадное с, Октябрьская ул, д 40
	Дополнительные сведения о местоположении	—
6	Иные сведения	—

1. Сведения о характерных точках контура

вид объекта недвижимости (здание, сооружение, объект незавершенного строительства)

кадастровый номер (обозначение) 36:16:2001005:339

Зона № 1

Номер контура	Номера характерных точек контура	Существующие			Уточненные			Метод определения координат	Средняя квадратическая погрешность определения координат характерной точки (Mt), м	Формулы, примененные для расчета средней квадратической погрешности определения координат характерной точки (Mt), м
		координаты, м		R, м	координаты, м		R, м			
		X	Y		X	Y				
1	2	3	4	5	6	7	8	9	10	11
—	н1660О	—	—	—	514 291,09	1 310 163,40	—	Метод спутниковых геодезических измерений (определений)	0,10	—
	н1661О	—	—	—	514 295,15	1 310 167,68	—			
	н1662О	—	—	—	514 302,15	1 310 161,04	—			
	н1663О	—	—	—	514 298,09	1 310 156,76	—			
	н1660О	—	—	—	514 291,09	1 310 163,40	—			

2. Характеристики здания, сооружения, объекта незавершенного строительства с кадастровым номером (обозначением) 36:16:2001005:339

№ п/п	Наименование характеристики	Значение характеристики
1	2	3
1	Вид объекта недвижимости	Здание
2	Ранее присвоенный государственный учетный номер здания, сооружения, объекта незавершенного строительства (кадастровый, инвентарный или условный номер)	—

1	2	3
3	Кадастровый номер земельного участка (земельных участков), в границах которого (которых) расположено здание, сооружение, объект незавершенного строительства	36:16:2001005:40
4	Номер кадастрового квартала (кадастровых кварталов), в пределах которого (которых) расположено здание, сооружение, объекта незавершенного строительства	36:16:2001005
5	Адрес здания, сооружения, объекта незавершенного строительства	—
	Местоположение здания, сооружения, объекта незавершенного строительства	Российская Федерация, Воронежская область, Новоусманский р-н, Отрадное с, Октябрьская ул, д 30
	Дополнительные сведения о местоположении	—
6	Иные сведения	—

1. Сведения о характерных точках контура

вид объекта недвижимости (здание, сооружение, объект незавершенного строительства)

кадастровый номер (обозначение) 36:16:2001005:341

Зона № 1

Номер контура	Номера характерных точек контура	Существующие			Уточненные			Метод определения координат	Средняя квадратическая погрешность определения координат характерной точки (Mt), м	Формулы, примененные для расчета средней квадратической погрешности определения координат характерной точки (Mt), м
		координаты, м		R, м	координаты, м		R, м			
		X	Y		X	Y				
1	2	3	4	5	6	7	8	9	10	11
—	н16640	—	—	—	514 575,42	1 309 882,76	—	Метод спутниковых геодезических измерений (определений)	0,10	—
	н16650	—	—	—	514 581,41	1 309 887,86	—			
	н16660	—	—	—	514 586,55	1 309 881,82	—			

1	2	3	4	5	6	7	8	9	10	11
—	н1667О	—	—	—	514 590,70	1 309 885,35	—	Метод спутниковых геодезических измерений (определений)	0,10	—
	н1668О	—	—	—	514 593,91	1 309 881,59	—			
	н1669О	—	—	—	514 583,76	1 309 872,96	—			
	н1664О	—	—	—	514 575,42	1 309 882,76	—			

2. Характеристики здания, сооружения, объекта незавершенного строительства с кадастровым номером (обозначением) 36:16:2001005:341

№ п/п	Наименование характеристики	Значение характеристики
1	2	3
1	Вид объекта недвижимости	Здание
2	Ранее присвоенный государственный учетный номер здания, сооружения, объекта незавершенного строительства (кадастровый, инвентарный или условный номер)	—
3	Кадастровый номер земельного участка (земельных участков), в границах которого (которых) расположено здание, сооружение, объект незавершенного строительства	36:16:2001005:15
4	Номер кадастрового квартала (кадастровых кварталов), в пределах которого (которых) расположено здание, сооружение, объекта незавершенного строительства	36:16:2001005
5	Адрес здания, сооружения, объекта незавершенного строительства	—
	Местоположение здания, сооружения, объекта незавершенного строительства	Российская Федерация, Воронежская область, Новоусманский р-н, Отрадное п, Октябрьская ул, д 70
	Дополнительные сведения о местоположении	—
6	Иные сведения	—

1. Сведения о характерных точках контура

вид объекта недвижимости (здание, сооружение, объект незавершенного строительства)

кадастровый номер (обозначение) 36:16:2001005:343

Зона № 1

Номер контура	Номера характерных точек контура	Существующие			Уточненные			Метод определения координат	Средняя квадратическая погрешность определения координат характерной точки (Mt), м	Формулы, примененные для расчета средней квадратической погрешности определения координат характерной точки (Mt), м
		координаты, м		R, м	координаты, м		R, м			
		X	Y		X	Y				
1	2	3	4	5	6	7	8	9	10	11
—	н16700	—	—	—	514 434,11	1 310 027,23	—	Метод спутниковых геодезических измерений (определений)	0,10	—
	н16710	—	—	—	514 437,86	1 310 032,28	—			
	н16720	—	—	—	514 438,90	1 310 032,28	—			
	н16730	—	—	—	514 440,97	1 310 035,26	—			
	н16740	—	—	—	514 445,25	1 310 032,28	—			
	н16750	—	—	—	514 442,82	1 310 028,79	—			
	н16760	—	—	—	514 448,55	1 310 024,80	—			
	н16770	—	—	—	514 444,74	1 310 019,33	—			

1	2	3	4	5	6	7	8	9	10	11
—	н1678О	—	—	—	514 649,67	1 309 936,90	—	Метод спутниковых геодезических измерений (определений)	0,10	—
	н1679О	—	—	—	514 655,72	1 309 943,60	—			
	н1680О	—	—	—	514 663,87	1 309 935,47	—			
	н1681О	—	—	—	514 662,31	1 309 933,90	—			
	н1682О	—	—	—	514 664,00	1 309 932,23	—			
	н1683О	—	—	—	514 659,61	1 309 927,80	—			
	н1678О	—	—	—	514 649,67	1 309 936,90	—			

2. Характеристики здания, сооружения, объекта незавершенного строительства с кадастровым номером (обозначением) 36:16:2001005:345

№ п/п	Наименование характеристики	Значение характеристики
1	2	3
1	Вид объекта недвижимости	Здание
2	Ранее присвоенный государственный учетный номер здания, сооружения, объекта незавершенного строительства (кадастровый, инвентарный или условный номер)	—
3	Кадастровый номер земельного участка (земельных участков), в границах которого (которых) расположено здание, сооружение, объект незавершенного строительства	36:16:2001005:231
4	Номер кадастрового квартала (кадастровых кварталов), в пределах которого (которых) расположено здание, сооружение, объекта незавершенного строительства	36:16:2001005

1	2	3
5	Адрес здания, сооружения, объекта незавершенного строительства	—
	Местоположение здания, сооружения, объекта незавершенного строительства	Российская Федерация, Воронежская область, Новоусманский р-н, Отрадное п, Набережная ул, д 2
	Дополнительные сведения о местоположении	—
6	Иные сведения	—

1. Сведения о характерных точках контура

вид объекта недвижимости (здание, сооружение, объект незавершенного строительства)

кадастровый номер (обозначение) 36:16:2001005:346

Зона № 1

Номер контура	Номера характерных точек контура	Существующие			Уточненные			Метод определения координат	Средняя квадратическая погрешность определения координат характерной точки (Mt), м	Формулы, примененные для расчета средней квадратической погрешности определения координат характерной точки (Mt), м
		координаты, м		R, м	координаты, м		R, м			
		X	Y		X	Y				
1	2	3	4	5	6	7	8	9	10	11
—	н16790	—	—	—	514 655,72	1 309 943,60	—	Метод спутниковых геодезических измерений (определений)	0,10	—
	н16840	—	—	—	514 646,10	1 309 953,38	—			
	н16850	—	—	—	514 639,98	1 309 947,37	—			
	н16780	—	—	—	514 649,67	1 309 936,90	—			
	н16790	—	—	—	514 655,72	1 309 943,60	—			

2. Характеристики здания, сооружения, объекта незавершенного строительства с кадастровым номером (обозначением) 36:16:2001005:346

№ п/п	Наименование характеристики	Значение характеристики
-------	-----------------------------	-------------------------

1	2	3
1	Вид объекта недвижимости	Здание
2	Ранее присвоенный государственный учетный номер здания, сооружения, объекта незавершенного строительства (кадастровый, инвентарный или условный номер)	—
3	Кадастровый номер земельного участка (земельных участков), в границах которого (которых) расположено здание, сооружение, объект незавершенного строительства	36:16:2001005:232
4	Номер кадастрового квартала (кадастровых кварталов), в пределах которого (которых) расположено здание, сооружение, объекта незавершенного строительства	36:16:2001005
5	Адрес здания, сооружения, объекта незавершенного строительства	—
	Местоположение здания, сооружения, объекта незавершенного строительства	Российская Федерация, Воронежская область, Новоусманский р-н, Отрадное п, Набережная ул, д 2А
	Дополнительные сведения о местоположении	—
6	Иные сведения	—

1. Сведения о характерных точках контура

вид объекта недвижимости (здание, сооружение, объект незавершенного строительства)

кадастровый номер (обозначение) 36:16:2001005:349

Зона № 1

Номер контура	Номера характерных точек контура	Существующие			Уточненные			Метод определения координат	Средняя квадратическая погрешность определения координат характерной точки (Mt), м	Формулы, примененные для расчета средней квадратической погрешности определения координат характерной точки (Mt), м
		координаты, м		R, м	координаты, м		R, м			
		X	Y		X	Y				
1	2	3	4	5	6	7	8	9	10	11
—	н16860	—	—	—	515 045,82	1 309 424,47	—	Метод спутниковых геодезических измерений (определений)	0,10	—
	н16870	—	—	—	515 049,99	1 309 428,48	—			

1	2	3	4	5	6	7	8	9	10	11
—	н1688О	—	—	—	515 046,98	1 309 431,61	—	Метод спутниковых геодезических измерений (определений)	0,10	—
	н1689О	—	—	—	515 053,60	1 309 437,97	—			
	н1690О	—	—	—	515 065,67	1 309 424,47	—			
	н1691О	—	—	—	515 058,17	1 309 417,76	—			
	н1692О	—	—	—	515 056,52	1 309 419,61	—			
	н1693О	—	—	—	515 052,99	1 309 416,46	—			
	н1686О	—	—	—	515 045,82	1 309 424,47	—			

2. Характеристики здания, сооружения, объекта незавершенного строительства с кадастровым номером (обозначением) 36:16:2001005:349

№ п/п	Наименование характеристики	Значение характеристики
1	2	3
1	Вид объекта недвижимости	Здание
2	Ранее присвоенный государственный учетный номер здания, сооружения, объекта незавершенного строительства (кадастровый, инвентарный или условный номер)	—
3	Кадастровый номер земельного участка (земельных участков), в границах которого (которых) расположено здание, сооружение, объект незавершенного строительства	36:16:2001005:222
4	Номер кадастрового квартала (кадастровых кварталов), в пределах которого (которых) расположено здание, сооружение, объекта незавершенного строительства	36:16:2001005

1	2	3
5	Адрес здания, сооружения, объекта незавершенного строительства	—
	Местоположение здания, сооружения, объекта незавершенного строительства	Российская Федерация, Воронежская область, Новоусманский р-н, Отрадное с, Октябрьская ул, д 128
	Дополнительные сведения о местоположении	—
6	Иные сведения	—

1. Сведения о характерных точках контура

вид объекта недвижимости (здание, сооружение, объект незавершенного строительства)

кадастровый номер (обозначение) 36:16:2001005:350

Зона № 1

Номер контура	Номера характерных точек контура	Существующие			Уточненные			Метод определения координат	Средняя квадратическая погрешность определения координат характерной точки (Mt), м	Формулы, примененные для расчета средней квадратической погрешности определения координат характерной точки (Mt), м
		координаты, м		R, м	координаты, м		R, м			
		X	Y		X	Y				
1	2	3	4	5	6	7	8	9	10	11
—	н319640	—	—	—	514 215,98	1 310 324,35	—	Метод спутниковых геодезических измерений (определений)	0,10	—
	н319650	—	—	—	514 208,47	1 310 331,31	—			
	н319660	—	—	—	514 205,45	1 310 328,06	—			
	н319670	—	—	—	514 208,53	1 310 325,20	—			
	400	514 205,18	1 310 321,35	—	514 205,18	1 310 321,35	—			

1	2	3	4	5	6	7	8	9	10	11
—	401	514 209,60	1 310 317,73	—	514 209,60	1 310 317,73	—	Метод спутниковых геодезических измерений (определений)	0,10	—
	н31964О	—	—	—	514 215,98	1 310 324,35	—			

2. Характеристики здания, сооружения, объекта незавершенного строительства с кадастровым номером (обозначением) 36:16:2001005:350

№ п/п	Наименование характеристики	Значение характеристики
1	2	3
1	Вид объекта недвижимости	Здание
2	Ранее присвоенный государственный учетный номер здания, сооружения, объекта незавершенного строительства (кадастровый, инвентарный или условный номер)	—
3	Кадастровый номер земельного участка (земельных участков), в границах которого (которых) расположено здание, сооружение, объект незавершенного строительства	36:16:2001005:179
4	Номер кадастрового квартала (кадастровых кварталов), в пределах которого (которых) расположено здание, сооружение, объекта незавершенного строительства	36:16:2001005
5	Адрес здания, сооружения, объекта незавершенного строительства	—
	Местоположение здания, сооружения, объекта незавершенного строительства	Российская Федерация, Воронежская область, Новоусманский р-н, Отрадное с, Октябрьская ул, д 14
	Дополнительные сведения о местоположении	—
6	Иные сведения	—

1. Сведения о характерных точках контура

вид объекта недвижимости (здание, сооружение, объект незавершенного строительства)

кадастровый номер (обозначение) 36:16:2001005:351

Зона № 1

Номер контура	Номера характерных точек контура	Существующие			Уточненные			Метод определения координат	Средняя квадратическая погрешность определения координат характерной точки (Mt), м	Формулы, примененные для расчета средней квадратической погрешности определения координат характерной точки (Mt), м
		координаты, м		R, м	координаты, м		R, м			
		X	Y		X	Y				
1	2	3	4	5	6	7	8	9	10	11
—	н1694О	—	—	—	514 200,61	1 310 252,12	—	Метод спутниковых геодезических измерений (определений)	0,10	—
	н1695О	—	—	—	514 206,28	1 310 257,58	—			
	н1696О	—	—	—	514 204,83	1 310 259,08	—			
	н1697О	—	—	—	514 207,83	1 310 261,96	—			
	н1698О	—	—	—	514 216,29	1 310 253,18	—			
	н1699О	—	—	—	514 207,63	1 310 244,84	—			
	н1694О	—	—	—	514 200,61	1 310 252,12	—			

2. Характеристики здания, сооружения, объекта незавершенного строительства с кадастровым номером (обозначением) 36:16:2001005:351

№ п/п	Наименование характеристики	Значение характеристики
1	2	3

1	2	3
1	Вид объекта недвижимости	Здание
2	Ранее присвоенный государственный учетный номер здания, сооружения, объекта незавершенного строительства (кадастровый, инвентарный или условный номер)	—
3	Кадастровый номер земельного участка (земельных участков), в границах которого (которых) расположено здание, сооружение, объект незавершенного строительства	36:16:2001005:14
4	Номер кадастрового квартала (кадастровых кварталов), в пределах которого (которых) расположено здание, сооружение, объекта незавершенного строительства	36:16:2001005
5	Адрес здания, сооружения, объекта незавершенного строительства	—
	Местоположение здания, сооружения, объекта незавершенного строительства	Российская Федерация, Воронежская область, Новоусманский р-н, Отрадное с, Октябрьская ул, д 18
	Дополнительные сведения о местоположении	—
6	Иные сведения	—

1. Сведения о характерных точках контура

вид объекта недвижимости (здание, сооружение, объект незавершенного строительства)

кадастровый номер (обозначение) 36:16:2001005:353

Зона № 1

Номер контура	Номера характерных точек контура	Существующие			Уточненные			Метод определения координат	Средняя квадратическая погрешность определения координат характерной точки (Mt), м	Формулы, примененные для расчета средней квадратической погрешности определения координат характерной точки (Mt), м
		координаты, м		R, м	координаты, м		R, м			
		X	Y		X	Y				
1	2	3	4	5	6	7	8	9	10	11
—	739	514 332,47	1 310 125,65	—	514 332,47	1 310 125,65	—	Метод спутниковых геодезических измерений (определений)	0,10	—
	743	514 338,46	1 310 120,09	—	514 338,46	1 310 120,09	—			

1	2	3	4	5	6	7	8	9	10	11
—	744	514 344,02	1 310 126,26	—	514 344,02	1 310 126,26	—	Метод спутниковых геодезических измерений (определений)	0,10	—
	745	514 342,17	1 310 127,94	—	514 342,17	1 310 127,94	—			
	738	514 338,09	1 310 131,63	—	514 338,09	1 310 131,63	—			
	739	514 332,47	1 310 125,65	—	514 332,47	1 310 125,65	—			

2. Характеристики здания, сооружения, объекта незавершенного строительства с кадастровым номером (обозначением) 36:16:2001005:353

№ п/п	Наименование характеристики	Значение характеристики
1	2	3
1	Вид объекта недвижимости	Здание
2	Ранее присвоенный государственный учетный номер здания, сооружения, объекта незавершенного строительства (кадастровый, инвентарный или условный номер)	—
3	Кадастровый номер земельного участка (земельных участков), в границах которого (которых) расположено здание, сооружение, объект незавершенного строительства	36:16:2001005:380, 36:16:2001005:21
4	Номер кадастрового квартала (кадастровых кварталов), в пределах которого (которых) расположено здание, сооружение, объекта незавершенного строительства	36:16:2001005
5	Адрес здания, сооружения, объекта незавершенного строительства	—
	Местоположение здания, сооружения, объекта незавершенного строительства	Российская Федерация, Воронежская область, Новоусманский р-н, Отрадное с, Октябрьская ул, д 34
	Дополнительные сведения о местоположении	—
6	Иные сведения	—

1. Сведения о характерных точках контура

вид объекта недвижимости (здание, сооружение, объект незавершенного строительства)

кадастровый номер (обозначение) 36:16:2001005:354

Зона № 1

Номер контура	Номера характерных точек контура	Существующие			Уточненные			Метод определения координат	Средняя квадратическая погрешность определения координат характерной точки (Mt), м	Формулы, примененные для расчета средней квадратической погрешности определения координат характерной точки (Mt), м
		координаты, м		R, м	координаты, м		R, м			
		X	Y		X	Y				
1	2	3	4	5	6	7	8	9	10	11
—	738	514 338,09	1 310 131,63	—	514 338,09	1 310 131,63	—	Метод спутниковых геодезических измерений (определений)	0,10	—
	н321050	—	—	—	514 331,62	1 310 137,71	—			
	32008	514 326,03	1 310 131,64	—	514 326,03	1 310 131,64	—			
	739	514 332,47	1 310 125,65	—	514 332,47	1 310 125,65	—			
	738	514 338,09	1 310 131,63	—	514 338,09	1 310 131,63	—			

2. Характеристики здания, сооружения, объекта незавершенного строительства с кадастровым номером (обозначением) 36:16:2001005:354

№ п/п	Наименование характеристики	Значение характеристики
1	2	3
1	Вид объекта недвижимости	Здание
2	Ранее присвоенный государственный учетный номер здания, сооружения, объекта незавершенного строительства (кадастровый, инвентарный или условный номер)	—

1	2	3
3	Кадастровый номер земельного участка (земельных участков), в границах которого (которых) расположено здание, сооружение, объект незавершенного строительства	36:16:2001005:21
4	Номер кадастрового квартала (кадастровых кварталов), в пределах которого (которых) расположено здание, сооружение, объекта незавершенного строительства	36:16:2001005
5	Адрес здания, сооружения, объекта незавершенного строительства	—
	Местоположение здания, сооружения, объекта незавершенного строительства	Российская Федерация, Воронежская область, Новоусманский р-н, Отрадное с, Октябрьская ул, д 34-А
	Дополнительные сведения о местоположении	—
6	Иные сведения	—

1. Сведения о характерных точках контура

вид объекта недвижимости (здание, сооружение, объект незавершенного строительства)

кадастровый номер (обозначение) 36:16:2001005:355

Зона № 1

Номер контура	Номера характерных точек контура	Существующие			Уточненные			Метод определения координат	Средняя квадратическая погрешность определения координат характерной точки (Mt), м	Формулы, примененные для расчета средней квадратической погрешности определения координат характерной точки (Mt), м
		координаты, м		R, м	координаты, м		R, м			
		X	Y		X	Y				
1	2	3	4	5	6	7	8	9	10	11
—	н1700О	—	—	—	514 450,16	1 310 014,12	—	Метод спутниковых геодезических измерений (определений)	0,10	—
	н1701О	—	—	—	514 456,61	1 310 022,38	—			
	н1702О	—	—	—	514 465,40	1 310 015,51	—			

1	2	3	4	5	6	7	8	9	10	11
—	н1703О	—	—	—	514 458,95	1 310 007,25	—	Метод спутниковых геодезических измерений (определений)	0,10	—
	н1700О	—	—	—	514 450,16	1 310 014,12	—			

2. Характеристики здания, сооружения, объекта незавершенного строительства с кадастровым номером (обозначением) 36:16:2001005:355

№ п/п	Наименование характеристики	Значение характеристики
1	2	3
1	Вид объекта недвижимости	Здание
2	Ранее присвоенный государственный учетный номер здания, сооружения, объекта незавершенного строительства (кадастровый, инвентарный или условный номер)	—
3	Кадастровый номер земельного участка (земельных участков), в границах которого (которых) расположено здание, сооружение, объект незавершенного строительства	36:16:2001005:13
4	Номер кадастрового квартала (кадастровых кварталов), в пределах которого (которых) расположено здание, сооружение, объекта незавершенного строительства	36:16:2001005
5	Адрес здания, сооружения, объекта незавершенного строительства	—
	Местоположение здания, сооружения, объекта незавершенного строительства	Российская Федерация, Воронежская область, Новоусманский р-н, Отрадное с, Октябрьская ул, д 48
	Дополнительные сведения о местоположении	—
6	Иные сведения	—

1. Сведения о характерных точках контура

вид объекта недвижимости (здание, сооружение, объект незавершенного строительства)

кадастровый номер (обозначение) 36:16:2001005:356

Зона № 1

Номер контура	Номера характерных точек контура	Существующие			Уточненные			Метод определения координат	Средняя квадратическая погрешность определения координат характерной точки (Mt), м	Формулы, примененные для расчета средней квадратической погрешности определения координат характерной точки (Mt), м
		координаты, м		R, м	координаты, м		R, м			
		X	Y		X	Y				
1	2	3	4	5	6	7	8	9	10	11
—	н1704О	—	—	—	514 629,40	1 309 818,67	—	Метод спутниковых геодезических измерений (определений)	0,10	—
	н1705О	—	—	—	514 623,99	1 309 826,98	—			
	н1706О	—	—	—	514 632,16	1 309 832,29	—			
	н1707О	—	—	—	514 637,56	1 309 823,98	—			
	н1704О	—	—	—	514 629,40	1 309 818,67	—			

2. Характеристики здания, сооружения, объекта незавершенного строительства с кадастровым номером (обозначением) 36:16:2001005:356

№ п/п	Наименование характеристики	Значение характеристики
1	2	3
1	Вид объекта недвижимости	Здание
2	Ранее присвоенный государственный учетный номер здания, сооружения, объекта незавершенного строительства (кадастровый, инвентарный или условный номер)	—

1	2	3
3	Кадастровый номер земельного участка (земельных участков), в границах которого (которых) расположено здание, сооружение, объект незавершенного строительства	36:16:2001005:68
4	Номер кадастрового квартала (кадастровых кварталов), в пределах которого (которых) расположено здание, сооружение, объекта незавершенного строительства	36:16:2001005
5	Адрес здания, сооружения, объекта незавершенного строительства	—
	Местоположение здания, сооружения, объекта незавершенного строительства	Российская Федерация, Воронежская область, Новоусманский р-н, Отрадное с, Октябрьская ул, д 76
	Дополнительные сведения о местоположении	—
6	Иные сведения	—

1. Сведения о характерных точках контура

вид объекта недвижимости (здание, сооружение, объект незавершенного строительства)

кадастровый номер (обозначение) 36:16:2001005:357

Зона № 1

Номер контура	Номера характерных точек контура	Существующие			Уточненные			Метод определения координат	Средняя квадратическая погрешность определения координат характерной точки (Mt), м	Формулы, примененные для расчета средней квадратической погрешности определения координат характерной точки (Mt), м
		координаты, м		R, м	координаты, м		R, м			
		X	Y		X	Y				
1	2	3	4	5	6	7	8	9	10	11
—	н1708О	—	—	—	514 651,23	1 309 795,23	—	Метод спутниковых геодезических измерений (определений)	0,10	—
	н1709О	—	—	—	514 656,59	1 309 799,41	—			
	н1710О	—	—	—	514 660,97	1 309 793,79	—			

1	2	3	4	5	6	7	8	9	10	11
—	н1708О	—	—	—	514 663,47	1 309 795,74	—	Метод спутниковых геодезических измерений (определений)	0,10	—
	н1709О	—	—	—	514 665,52	1 309 793,10	—			
	н1710О	—	—	—	514 657,68	1 309 786,98	—			
	н1708О	—	—	—	514 651,23	1 309 795,23	—			

2. Характеристики здания, сооружения, объекта незавершенного строительства с кадастровым номером (обозначением) 36:16:2001005:357

№ п/п	Наименование характеристики	Значение характеристики
1	2	3
1	Вид объекта недвижимости	Здание
2	Ранее присвоенный государственный учетный номер здания, сооружения, объекта незавершенного строительства (кадастровый, инвентарный или условный номер)	—
3	Кадастровый номер земельного участка (земельных участков), в границах которого (которых) расположено здание, сооружение, объект незавершенного строительства	36:16:2001005:70
4	Номер кадастрового квартала (кадастровых кварталов), в пределах которого (которых) расположено здание, сооружение, объекта незавершенного строительства	36:16:2001005
5	Адрес здания, сооружения, объекта незавершенного строительства	—
	Местоположение здания, сооружения, объекта незавершенного строительства	396336, Российская Федерация, Воронежская область, Новоусманский р-н, Отрадное п, Октябрьская ул, д 80
	Дополнительные сведения о местоположении	—
6	Иные сведения	—

1. Сведения о характерных точках контура

вид объекта недвижимости (здание, сооружение, объект незавершенного строительства)

кадастровый номер (обозначение) 36:16:2001005:358

Зона № 1

Номер контура	Номера характерных точек контура	Существующие			Уточненные			Метод определения координат	Средняя квадратическая погрешность определения координат характерной точки (Mt), м	Формулы, примененные для расчета средней квадратической погрешности определения координат характерной точки (Mt), м
		координаты, м		R, м	координаты, м		R, м			
		X	Y		X	Y				
1	2	3	4	5	6	7	8	9	10	11
—	н31831О	—	—	—	514 698,82	1 309 746,22	—	Метод спутниковых геодезических измерений (определений)	0,10	—
	н31832О	—	—	—	514 703,53	1 309 750,59	—			
	н31833О	—	—	—	514 708,97	1 309 744,72	—			
	н31834О	—	—	—	514 704,26	1 309 740,35	—			
	н31831О	—	—	—	514 698,82	1 309 746,22	—			

2. Характеристики здания, сооружения, объекта незавершенного строительства с кадастровым номером (обозначением) 36:16:2001005:358

№ п/п	Наименование характеристики	Значение характеристики
1	2	3
1	Вид объекта недвижимости	Здание
2	Ранее присвоенный государственный учетный номер здания, сооружения, объекта незавершенного строительства (кадастровый, инвентарный или условный номер)	—

1	2	3
3	Кадастровый номер земельного участка (земельных участков), в границах которого (которых) расположено здание, сооружение, объект незавершенного строительства	36:16:0000000:103
4	Номер кадастрового квартала (кадастровых кварталов), в пределах которого (которых) расположено здание, сооружение, объекта незавершенного строительства	36:16:2001005
5	Адрес здания, сооружения, объекта незавершенного строительства	—
	Местоположение здания, сооружения, объекта незавершенного строительства	Российская Федерация, Воронежская область, Новоусманский р-н, Отрадное с, Октябрьская ул, д 86
	Дополнительные сведения о местоположении	—
6	Иные сведения	—

1. Сведения о характерных точках контура

вид объекта недвижимости (здание, сооружение, объект незавершенного строительства)

кадастровый номер (обозначение) 36:16:2001005:359

Зона № 1

Номер контура	Номера характерных точек контура	Существующие			Уточненные			Метод определения координат	Средняя квадратическая погрешность определения координат характерной точки (Mt), м	Формулы, примененные для расчета средней квадратической погрешности определения координат характерной точки (Mt), м
		координаты, м		R, м	координаты, м		R, м			
		X	Y		X	Y				
1	2	3	4	5	6	7	8	9	10	11
—	н318350	—	—	—	514 720,92	1 309 723,05	—	Метод спутниковых геодезических измерений (определений)	0,10	—
	н318360	—	—	—	514 711,69	1 309 732,63	—			
	н318370	—	—	—	514 716,89	1 309 737,65	—			

1	2	3	4	5	6	7	8	9	10	11
—	н318380	—	—	—	514 726,13	1 309 728,07	—	Метод спутниковых геодезических измерений (определений)	0,10	—
	н318350	—	—	—	514 720,92	1 309 723,05	—			

2. Характеристики здания, сооружения, объекта незавершенного строительства с кадастровым номером (обозначением) 36:16:2001005:359

№ п/п	Наименование характеристики	Значение характеристики
1	2	3
1	Вид объекта недвижимости	Здание
2	Ранее присвоенный государственный учетный номер здания, сооружения, объекта незавершенного строительства (кадастровый, инвентарный или условный номер)	—
3	Кадастровый номер земельного участка (земельных участков), в границах которого (которых) расположено здание, сооружение, объект незавершенного строительства	36:16:2001008:33
4	Номер кадастрового квартала (кадастровых кварталов), в пределах которого (которых) расположено здание, сооружение, объекта незавершенного строительства	36:16:2001005
5	Адрес здания, сооружения, объекта незавершенного строительства	—
	Местоположение здания, сооружения, объекта незавершенного строительства	Российская Федерация, Воронежская область, Новоусманский р-н, Отрадное с, Октябрьская ул, д 88
	Дополнительные сведения о местоположении	—
6	Иные сведения	—

1. Сведения о характерных точках контура

вид объекта недвижимости (здание, сооружение, объект незавершенного строительства)

кадастровый номер (обозначение) 36:16:2001005:361

Зона № 1

Номер контура	Номера характерных точек контура	Существующие			Уточненные			Метод определения координат	Средняя квадратическая погрешность определения координат характерной точки (Mt), м	Формулы, примененные для расчета средней квадратической погрешности определения координат характерной точки (Mt), м
		координаты, м		R, м	координаты, м		R, м			
		X	Y		X	Y				
1	2	3	4	5	6	7	8	9	10	11
—	н320500	—	—	—	514 459,83	1 310 197,04	—	Метод спутниковых геодезических измерений (определений)	0,10	—
	н320510	—	—	—	514 456,37	1 310 192,29	—			
	н320520	—	—	—	514 462,97	1 310 187,48	—			
	н320530	—	—	—	514 466,43	1 310 192,23	—			
	н320500	—	—	—	514 459,83	1 310 197,04	—			

2. Характеристики здания, сооружения, объекта незавершенного строительства с кадастровым номером (обозначением) 36:16:2001005:361

№ п/п	Наименование характеристики	Значение характеристики
1	2	3
1	Вид объекта недвижимости	Здание
2	Ранее присвоенный государственный учетный номер здания, сооружения, объекта незавершенного строительства (кадастровый, инвентарный или условный номер)	—

1	2	3
3	Кадастровый номер земельного участка (земельных участков), в границах которого (которых) расположено здание, сооружение, объект незавершенного строительства	36:16:2001005:128, 36:16:2001005:129
4	Номер кадастрового квартала (кадастровых кварталов), в пределах которого (которых) расположено здание, сооружение, объекта незавершенного строительства	36:16:2001005
5	Адрес здания, сооружения, объекта незавершенного строительства	—
	Местоположение здания, сооружения, объекта незавершенного строительства	Российская Федерация, Воронежская область, Новоусманский р-н, Отрадное п, Набережная ул, д 31
	Дополнительные сведения о местоположении	—
6	Иные сведения	—

1. Сведения о характерных точках контура

вид объекта недвижимости (здание, сооружение, объект незавершенного строительства)

кадастровый номер (обозначение) 36:16:2001005:362

Зона № 1

Номер контура	Номера характерных точек контура	Существующие			Уточненные			Метод определения координат	Средняя квадратическая погрешность определения координат характерной точки (Mt), м	Формулы, примененные для расчета средней квадратической погрешности определения координат характерной точки (Mt), м
		координаты, м		R, м	координаты, м		R, м			
		X	Y		X	Y				
1	2	3	4	5	6	7	8	9	10	11
—	н318390	—	—	—	514 416,78	1 310 192,88	—	Метод спутниковых геодезических измерений (определений)	0,10	—
	н318400	—	—	—	514 421,23	1 310 198,47	—			
	н318410	—	—	—	514 430,34	1 310 191,21	—			

1	2	3	4	5	6	7	8	9	10	11
—	нЗ18420	—	—	—	514 423,11	1 310 182,13	—	Метод спутниковых геодезических измерений (определений)	0,10	—
	нЗ18430	—	—	—	514 419,06	1 310 185,36	—			
	нЗ18440	—	—	—	514 421,84	1 310 188,86	—			
	нЗ18390	—	—	—	514 416,78	1 310 192,88	—			

2. Характеристики здания, сооружения, объекта незавершенного строительства с кадастровым номером (обозначением) 36:16:2001005:362

№ п/п	Наименование характеристики	Значение характеристики
1	2	3
1	Вид объекта недвижимости	Здание
2	Ранее присвоенный государственный учетный номер здания, сооружения, объекта незавершенного строительства (кадастровый, инвентарный или условный номер)	—
3	Кадастровый номер земельного участка (земельных участков), в границах которого (которых) расположено здание, сооружение, объект незавершенного строительства	36:16:2001005:131
4	Номер кадастрового квартала (кадастровых кварталов), в пределах которого (которых) расположено здание, сооружение, объекта незавершенного строительства	36:16:2001005
5	Адрес здания, сооружения, объекта незавершенного строительства	—
	Местоположение здания, сооружения, объекта незавершенного строительства	Российская Федерация, Воронежская область, Новоусманский р-н, Отрадное п, Набережная ул, д 32
	Дополнительные сведения о местоположении	—
6	Иные сведения	—

I. Сведения о характерных точках контура										
вид объекта недвижимости (здание, сооружение, объект незавершенного строительства)										
кадастровый номер (обозначение) 36:16:2001005:366										
Зона № 1										
Номер контура	Номера характерных точек контура	Существующие			Уточненные			Метод определения координат	Средняя квадратическая погрешность определения координат характерной точки (Mt), м	Формулы, примененные для расчета средней квадратической погрешности определения координат характерной точки (Mt), м
		координаты, м		R, м	координаты, м		R, м			
		X	Y		X	Y				
1	2	3	4	5	6	7	8	9	10	11
—	н319570	—	—	—	514 126,06	1 310 324,35	—	Метод спутниковых геодезических измерений (определений)	0,10	—
	н319580	—	—	—	514 137,81	1 310 316,01	—			
	н319590	—	—	—	514 144,60	1 310 325,96	—			
	н319600	—	—	—	514 138,71	1 310 330,05	—			
	н319610	—	—	—	514 137,48	1 310 328,14	—			
	375	514 136,19	1 310 329,06	—	514 136,19	1 310 329,06	—			
	374	514 134,99	1 310 329,76	—	514 134,99	1 310 329,76	—			
	н319620	—	—	—	514 131,91	1 310 332,25	—			

1	2	3	4	5	6	7	8	9	10	11
—	н318450	—	—	—	514 114,75	1 310 333,21	—	Метод спутниковых геодезических измерений (определений)	0,10	—
	н318460	—	—	—	514 122,30	1 310 327,22	—			
	н318470	—	—	—	514 123,70	1 310 328,98	—			
	н318480	—	—	—	514 125,58	1 310 327,49	—			
	393	514 132,04	1 310 336,29	—	514 132,04	1 310 336,29	—			
	н318450	—	—	—	514 133,02	1 310 337,63	—			
	н318460	—	—	—	514 127,59	1 310 341,62	—			
	н318450	—	—	—	514 121,85	1 310 345,84	—			
	н318460	—	—	—	514 115,58	1 310 337,32	—			
	н318470	—	—	—	514 117,14	1 310 336,17	—			
н318450	—	—	—	514 114,75	1 310 333,21	—				

2. Характеристики здания, сооружения, объекта незавершенного строительства с кадастровым номером (обозначением) 36:16:2001005:367

№ п/п	Наименование характеристики	Значение характеристики
1	2	3

1	2	3
1	Вид объекта недвижимости	Здание
2	Ранее присвоенный государственный учетный номер здания, сооружения, объекта незавершенного строительства (кадастровый, инвентарный или условный номер)	—
3	Кадастровый номер земельного участка (земельных участков), в границах которого (которых) расположено здание, сооружение, объект незавершенного строительства	36:16:2001005:26, 36:16:2001005:173
4	Номер кадастрового квартала (кадастровых кварталов), в пределах которого (которых) расположено здание, сооружение, объекта незавершенного строительства	36:16:2001005
5	Адрес здания, сооружения, объекта незавершенного строительства	—
	Местоположение здания, сооружения, объекта незавершенного строительства	Российская Федерация, Воронежская область, Новоусманский р-н, Отрадное п, Октябрьская ул, д 4
	Дополнительные сведения о местоположении	—
6	Иные сведения	—

1. Сведения о характерных точках контура

вид объекта недвижимости (здание, сооружение, объект незавершенного строительства)

кадастровый номер (обозначение) 36:16:2001005:368

Зона № 1

Номер контура	Номера характерных точек контура	Существующие			Уточненные			Метод определения координат	Средняя квадратическая погрешность определения координат характерной точки (Mt), м	Формулы, примененные для расчета средней квадратической погрешности определения координат характерной точки (Mt), м
		координаты, м		R, м	координаты, м		R, м			
		X	Y		X	Y				
1	2	3	4	5	6	7	8	9	10	11
—	н318490	—	—	—	514 208,96	1 310 242,08	—	Метод спутниковых геодезических измерений (определений)	0,10	—
	н318500	—	—	—	514 213,59	1 310 237,19	—			

1	2	3	4	5	6	7	8	9	10	11
—	н318510	—	—	—	514 218,32	1 310 241,67	—	Метод спутниковых геодезических измерений (определений)	0,10	—
	н318520	—	—	—	514 216,75	1 310 243,33	—			
	н318530	—	—	—	514 218,83	1 310 245,31	—			
	н318540	—	—	—	514 215,78	1 310 248,54	—			
	н318490	—	—	—	514 208,96	1 310 242,08	—			

2. Характеристики здания, сооружения, объекта незавершенного строительства с кадастровым номером (обозначением) 36:16:2001005:368

№ п/п	Наименование характеристики	Значение характеристики
1	2	3
1	Вид объекта недвижимости	Здание
2	Ранее присвоенный государственный учетный номер здания, сооружения, объекта незавершенного строительства (кадастровый, инвентарный или условный номер)	—
3	Кадастровый номер земельного участка (земельных участков), в границах которого (которых) расположено здание, сооружение, объект незавершенного строительства	36:16:2001005:35
4	Номер кадастрового квартала (кадастровых кварталов), в пределах которого (которых) расположено здание, сооружение, объекта незавершенного строительства	36:16:2001005
5	Адрес здания, сооружения, объекта незавершенного строительства	—
	Местоположение здания, сооружения, объекта незавершенного строительства	Российская Федерация, Воронежская область, Новоусманский р-н, Отрадное с, Октябрьская ул, д 20
	Дополнительные сведения о местоположении	—
6	Иные сведения	—

1. Сведения о характерных точках контура

вид объекта недвижимости (здание, сооружение, объект незавершенного строительства)

кадастровый номер (обозначение) 36:16:2001005:370

Зона № 1

Номер контура	Номера характерных точек контура	Существующие			Уточненные			Метод определения координат	Средняя квадратическая погрешность определения координат характерной точки (Mt), м	Формулы, примененные для расчета средней квадратической погрешности определения координат характерной точки (Mt), м
		координаты, м		R, м	координаты, м		R, м			
		X	Y		X	Y				
1	2	3	4	5	6	7	8	9	10	11
—	н318550	—	—	—	514 424,14	1 310 037,29	—	Метод спутниковых геодезических измерений (определений)	0,10	—
	н318560	—	—	—	514 428,16	1 310 041,24	—			
	н318570	—	—	—	514 433,68	1 310 035,62	—			
	н318580	—	—	—	514 429,66	1 310 031,67	—			
	н318550	—	—	—	514 424,14	1 310 037,29	—			

2. Характеристики здания, сооружения, объекта незавершенного строительства с кадастровым номером (обозначением) 36:16:2001005:370

№ п/п	Наименование характеристики	Значение характеристики
1	2	3
1	Вид объекта недвижимости	Здание
2	Ранее присвоенный государственный учетный номер здания, сооружения, объекта незавершенного строительства (кадастровый, инвентарный или условный номер)	—

1	2	3
3	Кадастровый номер земельного участка (земельных участков), в границах которого (которых) расположено здание, сооружение, объект незавершенного строительства	36:16:2001005:8
4	Номер кадастрового квартала (кадастровых кварталов), в пределах которого (которых) расположено здание, сооружение, объекта незавершенного строительства	36:16:2001005
5	Адрес здания, сооружения, объекта незавершенного строительства	—
	Местоположение здания, сооружения, объекта незавершенного строительства	Российская Федерация, Воронежская область, Новоусманский р-н, пос.Отрадное с, Октябрьская ул, д 44
	Дополнительные сведения о местоположении	—
6	Иные сведения	—

1. Сведения о характерных точках контура

вид объекта недвижимости (здание, сооружение, объект незавершенного строительства)

кадастровый номер (обозначение) 36:16:2001005:372

Зона № 1

Номер контура	Номера характерных точек контура	Существующие			Уточненные			Метод определения координат	Средняя квадратическая погрешность определения координат характерной точки (Mt), м	Формулы, примененные для расчета средней квадратической погрешности определения координат характерной точки (Mt), м
		координаты, м		R, м	координаты, м		R, м			
		X	Y		X	Y				
1	2	3	4	5	6	7	8	9	10	11
—	н318590	—	—	—	514 636,01	1 309 813,47	—	Метод спутниковых геодезических измерений (определений)	0,10	—
	н318600	—	—	—	514 641,45	1 309 817,93	—			
	н318610	—	—	—	514 649,38	1 309 808,25	—			

1	2	3	4	5	6	7	8	9	10	11
—	н318620	—	—	—	514 643,94	1 309 803,80	—	Метод спутниковых геодезических измерений (определений)	0,10	—
	н318590	—	—	—	514 636,01	1 309 813,47	—			

2. Характеристики здания, сооружения, объекта незавершенного строительства с кадастровым номером (обозначением) 36:16:2001005:372

№ п/п	Наименование характеристики	Значение характеристики
1	2	3
1	Вид объекта недвижимости	Здание
2	Ранее присвоенный государственный учетный номер здания, сооружения, объекта незавершенного строительства (кадастровый, инвентарный или условный номер)	—
3	Кадастровый номер земельного участка (земельных участков), в границах которого (которых) расположено здание, сооружение, объект незавершенного строительства	36:16:2001005:69
4	Номер кадастрового квартала (кадастровых кварталов), в пределах которого (которых) расположено здание, сооружение, объекта незавершенного строительства	36:16:2001005
5	Адрес здания, сооружения, объекта незавершенного строительства	—
	Местоположение здания, сооружения, объекта незавершенного строительства	Российская Федерация, Воронежская область, Новоусманский р-н, пос.Отрадное с, Октябрьская ул, д 78
	Дополнительные сведения о местоположении	—
6	Иные сведения	—

1. Сведения о характерных точках контура

вид объекта недвижимости (здание, сооружение, объект незавершенного строительства)

кадастровый номер (обозначение) 36:16:2001005:373

Зона № 1

Номер контура	Номера характерных точек контура	Существующие			Уточненные			Метод определения координат	Средняя квадратическая погрешность определения координат характерной точки (Mt), м	Формулы, примененные для расчета средней квадратической погрешности определения координат характерной точки (Mt), м
		координаты, м		R, м	координаты, м		R, м			
		X	Y		X	Y				
1	2	3	4	5	6	7	8	9	10	11
—	н318630	—	—	—	514 691,12	1 309 753,96	—	Метод спутниковых геодезических измерений (определений)	0,10	—
	н318640	—	—	—	514 680,38	1 309 765,46	—			
	н318650	—	—	—	514 684,95	1 309 769,73	—			
	н318660	—	—	—	514 695,69	1 309 758,23	—			
	н318630	—	—	—	514 691,12	1 309 753,96	—			

2. Характеристики здания, сооружения, объекта незавершенного строительства с кадастровым номером (обозначением) 36:16:2001005:373

№ п/п	Наименование характеристики	Значение характеристики
1	2	3
1	Вид объекта недвижимости	Здание
2	Ранее присвоенный государственный учетный номер здания, сооружения, объекта незавершенного строительства (кадастровый, инвентарный или условный номер)	—

1	2	3
3	Кадастровый номер земельного участка (земельных участков), в границах которого (которых) расположено здание, сооружение, объект незавершенного строительства	36:16:2001005:72
4	Номер кадастрового квартала (кадастровых кварталов), в пределах которого (которых) расположено здание, сооружение, объекта незавершенного строительства	36:16:2001005
5	Адрес здания, сооружения, объекта незавершенного строительства	—
	Местоположение здания, сооружения, объекта незавершенного строительства	Российская Федерация, Воронежская область, Новоусманский р-н, Отрадное с, Октябрьская ул, д 84
	Дополнительные сведения о местоположении	—
6	Иные сведения	—

1. Сведения о характерных точках контура

вид объекта недвижимости (здание, сооружение, объект незавершенного строительства)

кадастровый номер (обозначение) 36:16:2001005:383

Зона № 1

Номер контура	Номера характерных точек контура	Существующие			Уточненные			Метод определения координат	Средняя квадратическая погрешность определения координат характерной точки (Mt), м	Формулы, примененные для расчета средней квадратической погрешности определения координат характерной точки (Mt), м
		координаты, м		R, м	координаты, м		R, м			
		X	Y		X	Y				
1	2	3	4	5	6	7	8	9	10	11
—	н318670	—	—	—	514 757,78	1 309 687,98	—	Метод спутниковых геодезических измерений (определений)	0,10	—
	н318680	—	—	—	514 761,84	1 309 691,79	—			
	н318690	—	—	—	514 760,24	1 309 693,50	—			

1	2	3	4	5	6	7	8	9	10	11
—	н318700	—	—	—	514 763,95	1 309 696,98	—	Метод спутниковых геодезических измерений (определений)	0,10	—
	н318710	—	—	—	514 770,04	1 309 690,49	—			
	н318720	—	—	—	514 762,27	1 309 683,20	—			
	н318670	—	—	—	514 757,78	1 309 687,98	—			

2. Характеристики здания, сооружения, объекта незавершенного строительства с кадастровым номером (обозначением) 36:16:2001005:383

№ п/п	Наименование характеристики	Значение характеристики
1	2	3
1	Вид объекта недвижимости	Здание
2	Ранее присвоенный государственный учетный номер здания, сооружения, объекта незавершенного строительства (кадастровый, инвентарный или условный номер)	—
3	Кадастровый номер земельного участка (земельных участков), в границах которого (которых) расположено здание, сооружение, объект незавершенного строительства	36:16:2001005:76
4	Номер кадастрового квартала (кадастровых кварталов), в пределах которого (которых) расположено здание, сооружение, объекта незавершенного строительства	36:16:2001005
5	Адрес здания, сооружения, объекта незавершенного строительства	—
	Местоположение здания, сооружения, объекта незавершенного строительства	396336, Российская Федерация, Воронежская область, Новоусманский р-н, Отрадное п, Октябрьская ул, д 92
	Дополнительные сведения о местоположении	—
6	Иные сведения	—

1. Сведения о характерных точках контура

вид объекта недвижимости (здание, сооружение, объект незавершенного строительства)

кадастровый номер (обозначение) 36:16:2001005:384

Зона № 1

Номер контура	Номера характерных точек контура	Существующие			Уточненные			Метод определения координат	Средняя квадратическая погрешность определения координат характерной точки (Mt), м	Формулы, примененные для расчета средней квадратической погрешности определения координат характерной точки (Mt), м
		координаты, м		R, м	координаты, м		R, м			
		X	Y		X	Y				
1	2	3	4	5	6	7	8	9	10	11
—	н318730	—	—	—	514 311,10	1 310 143,06	—	Метод спутниковых геодезических измерений (определений)	0,10	—
	н318740	—	—	—	514 319,03	1 310 136,56	—			
	н318750	—	—	—	514 325,70	1 310 144,69	—			
	н318760	—	—	—	514 322,61	1 310 147,23	—			
	н318770	—	—	—	514 320,04	1 310 144,09	—			
	н318780	—	—	—	514 315,20	1 310 148,06	—			
	н318730	—	—	—	514 311,10	1 310 143,06	—			

2. Характеристики здания, сооружения, объекта незавершенного строительства с кадастровым номером (обозначением) 36:16:2001005:384

№ п/п	Наименование характеристики	Значение характеристики
1	2	3

1	2	3
1	Вид объекта недвижимости	Здание
2	Ранее присвоенный государственный учетный номер здания, сооружения, объекта незавершенного строительства (кадастровый, инвентарный или условный номер)	—
3	Кадастровый номер земельного участка (земельных участков), в границах которого (которых) расположено здание, сооружение, объект незавершенного строительства	36:16:2001005:42, 36:16:2001005:542
4	Номер кадастрового квартала (кадастровых кварталов), в пределах которого (которых) расположено здание, сооружение, объекта незавершенного строительства	36:16:2001005
5	Адрес здания, сооружения, объекта незавершенного строительства	—
	Местоположение здания, сооружения, объекта незавершенного строительства	Российская Федерация, Воронежская область, Новоусманский р-н, Отрадное п, Октябрьская ул, д 32
	Дополнительные сведения о местоположении	—
6	Иные сведения	—

1. Сведения о характерных точках контура

вид объекта недвижимости (здание, сооружение, объект незавершенного строительства)

кадастровый номер (обозначение) 36:16:2001005:385

Зона № 1

Номер контура	Номера характерных точек контура	Существующие			Уточненные			Метод определения координат	Средняя квадратическая погрешность определения координат характерной точки (Mt), м	Формулы, примененные для расчета средней квадратической погрешности определения координат характерной точки (Mt), м
		координаты, м		R, м	координаты, м		R, м			
		X	Y		X	Y				
1	2	3	4	5	6	7	8	9	10	11
—	н318790	—	—	—	514 343,30	1 310 115,00	—	Метод спутниковых геодезических измерений (определений)	0,10	—
	н318800	—	—	—	514 351,11	1 310 107,95	—			

1	2	3	4	5	6	7	8	9	10	11
—	н31881О	—	—	—	514 355,55	1 310 112,86	—	Метод спутниковых геодезических измерений (определений)	0,10	—
	н31882О	—	—	—	514 347,74	1 310 119,92	—			
	н31879О	—	—	—	514 343,30	1 310 115,00	—			

2. Характеристики здания, сооружения, объекта незавершенного строительства с кадастровым номером (обозначением) 36:16:2001005:385

№ п/п	Наименование характеристики	Значение характеристики
1	2	3
1	Вид объекта недвижимости	Здание
2	Ранее присвоенный государственный учетный номер здания, сооружения, объекта незавершенного строительства (кадастровый, инвентарный или условный номер)	—
3	Кадастровый номер земельного участка (земельных участков), в границах которого (которых) расположено здание, сооружение, объект незавершенного строительства	36:16:2001005:545
4	Номер кадастрового квартала (кадастровых кварталов), в пределах которого (которых) расположено здание, сооружение, объекта незавершенного строительства	36:16:2001005
5	Адрес здания, сооружения, объекта незавершенного строительства	—
	Местоположение здания, сооружения, объекта незавершенного строительства	Российская Федерация, Воронежская область, Новоусманский р-н, Отрадное п, Октябрьская ул, д 36
	Дополнительные сведения о местоположении	—
6	Иные сведения	—

1. Сведения о характерных точках контура

вид объекта недвижимости (здание, сооружение, объект незавершенного строительства)

кадастровый номер (обозначение) 36:16:2001005:388

Зона № 1

Номер контура	Номера характерных точек контура	Существующие			Уточненные			Метод определения координат	Средняя квадратическая погрешность определения координат характерной точки (Mt), м	Формулы, примененные для расчета средней квадратической погрешности определения координат характерной точки (Mt), м
		координаты, м		R, м	координаты, м		R, м			
		X	Y		X	Y				
1	2	3	4	5	6	7	8	9	10	11
—	н318830	—	—	—	514 525,61	1 309 934,98	—	Метод спутниковых геодезических измерений (определений)	0,10	—
	н318840	—	—	—	514 532,02	1 309 940,60	—			
	н318850	—	—	—	514 537,95	1 309 933,84	—			
	н318860	—	—	—	514 531,55	1 309 928,22	—			
	н318830	—	—	—	514 525,61	1 309 934,98	—			

2. Характеристики здания, сооружения, объекта незавершенного строительства с кадастровым номером (обозначением) 36:16:2001005:388

№ п/п	Наименование характеристики	Значение характеристики
1	2	3
1	Вид объекта недвижимости	Здание
2	Ранее присвоенный государственный учетный номер здания, сооружения, объекта незавершенного строительства (кадастровый, инвентарный или условный номер)	—

1	2	3
3	Кадастровый номер земельного участка (земельных участков), в границах которого (которых) расположено здание, сооружение, объект незавершенного строительства	36:16:2001005:58
4	Номер кадастрового квартала (кадастровых кварталов), в пределах которого (которых) расположено здание, сооружение, объекта незавершенного строительства	36:16:2001005
5	Адрес здания, сооружения, объекта незавершенного строительства	—
	Местоположение здания, сооружения, объекта незавершенного строительства	Российская Федерация, Воронежская область, Новоусманский р-н, Отрадное п, Октябрьская ул, д 62
	Дополнительные сведения о местоположении	—
6	Иные сведения	—

1. Сведения о характерных точках контура

вид объекта недвижимости (здание, сооружение, объект незавершенного строительства)

кадастровый номер (обозначение) 36:16:2001005:391

Зона № 1

Номер контура	Номера характерных точек контура	Существующие			Уточненные			Метод определения координат	Средняя квадратическая погрешность определения координат характерной точки (Mt), м	Формулы, примененные для расчета средней квадратической погрешности определения координат характерной точки (Mt), м
		координаты, м		R, м	координаты, м		R, м			
		X	Y		X	Y				
1	2	3	4	5	6	7	8	9	10	11
—	н319740	—	—	—	514 177,87	1 310 280,53	—	Метод спутниковых геодезических измерений (определений)	0,10	—
	705	514 188,06	1 310 289,41	—	514 188,06	1 310 289,41	—			
	н319750	—	—	—	514 183,33	1 310 294,39	—			

1	2	3	4	5	6	7	8	9	10	11
—	нЗ19760	—	—	—	514 179,46	1 310 298,47	—	Метод спутниковых геодезических измерений (определений)	0,10	—
	н6170	—	—	—	514 173,54	1 310 293,08	—			
	н6180	—	—	—	514 173,94	1 310 292,59	—			
	нЗ19770	—	—	—	514 174,64	1 310 291,74	—			
	нЗ19780	—	—	—	514 170,60	1 310 288,19	—			
	нЗ19740	—	—	—	514 177,87	1 310 280,53	—			

2. Характеристики здания, сооружения, объекта незавершенного строительства с кадастровым номером (обозначением) 36:16:2001005:391

№ п/п	Наименование характеристики	Значение характеристики
1	2	3
1	Вид объекта недвижимости	Здание
2	Ранее присвоенный государственный учетный номер здания, сооружения, объекта незавершенного строительства (кадастровый, инвентарный или условный номер)	—
3	Кадастровый номер земельного участка (земельных участков), в границах которого (которых) расположено здание, сооружение, объект незавершенного строительства	36:16:2001005:178
4	Номер кадастрового квартала (кадастровых кварталов), в пределах которого (которых) расположено здание, сооружение, объекта незавершенного строительства	36:16:2001005
5	Адрес здания, сооружения, объекта незавершенного строительства	—
	Местоположение здания, сооружения, объекта незавершенного строительства	Российская Федерация, Воронежская область, Новоусманский р-н, Отрадненский с/с, Отрадное с, Октябрьская ул, д 12
	Дополнительные сведения о местоположении	—

1	2	3
6	Иные сведения	—

1. Сведения о характерных точках контура

вид объекта недвижимости (здание, сооружение, объект незавершенного строительства)

кадастровый номер (обозначение) 36:16:2001005:397

Зона № 1

Номер контура	Номера характерных точек контура	Существующие			Уточненные			Метод определения координат	Средняя квадратическая погрешность определения координат характерной точки (Mt), м	Формулы, примененные для расчета средней квадратической погрешности определения координат характерной точки (Mt), м
		координаты, м		R, м	координаты, м		R, м			
		X	Y		X	Y				
1	2	3	4	5	6	7	8	9	10	11
—	н319450	—	—	—	514 732,39	1 309 709,79	—	Метод спутниковых геодезических измерений (определений)	0,10	—
	н319460	—	—	—	514 741,33	1 309 718,90	—			
	н319470	—	—	—	514 731,55	1 309 729,31	—			
	н319480	—	—	—	514 722,64	1 309 720,89	—			
	н319450	—	—	—	514 732,39	1 309 709,79	—			

2. Характеристики здания, сооружения, объекта незавершенного строительства с кадастровым номером (обозначением) 36:16:2001005:397

№ п/п	Наименование характеристики	Значение характеристики
1	2	3
1	Вид объекта недвижимости	Здание
2	Ранее присвоенный государственный учетный номер здания, сооружения, объекта незавершенного строительства (кадастровый, инвентарный или условный номер)	—

1	2	3
3	Кадастровый номер земельного участка (земельных участков), в границах которого (которых) расположено здание, сооружение, объект незавершенного строительства	36:16:2001005:75
4	Номер кадастрового квартала (кадастровых кварталов), в пределах которого (которых) расположено здание, сооружение, объекта незавершенного строительства	36:16:2001005
5	Адрес здания, сооружения, объекта незавершенного строительства	—
	Местоположение здания, сооружения, объекта незавершенного строительства	Российская Федерация, Воронежская область, Новоусманский р-н, Отрадное п, Октябрьская ул, д 90
	Дополнительные сведения о местоположении	—
6	Иные сведения	—

1. Сведения о характерных точках контура

вид объекта недвижимости (здание, сооружение, объект незавершенного строительства)

кадастровый номер (обозначение) 36:16:2001005:404

Зона № 1

Номер контура	Номера характерных точек контура	Существующие			Уточненные			Метод определения координат	Средняя квадратическая погрешность определения координат характерной точки (Mt), м	Формулы, примененные для расчета средней квадратической погрешности определения координат характерной точки (Mt), м
		координаты, м		R, м	координаты, м		R, м			
		X	Y		X	Y				
1	2	3	4	5	6	7	8	9	10	11
—	н319080	—	—	—	514 218,45	1 310 231,04	—	Метод спутниковых геодезических измерений (определений)	0,10	—
	н319090	—	—	—	514 223,43	1 310 234,41	—			
	н319100	—	—	—	514 230,24	1 310 224,34	—			

1	2	3	4	5	6	7	8	9	10	11
—	нЗ19110	—	—	—	514 224,34	1 310 220,36	—	Метод спутниковых геодезических измерений (определений)	0,10	—
	нЗ19120	—	—	—	514 222,53	1 310 223,04	—			
	нЗ19130	—	—	—	514 223,44	1 310 223,65	—			
	нЗ19080	—	—	—	514 218,45	1 310 231,04	—			

2. Характеристики здания, сооружения, объекта незавершенного строительства с кадастровым номером (обозначением) 36:16:2001005:404

№ п/п	Наименование характеристики	Значение характеристики
1	2	3
1	Вид объекта недвижимости	Здание
2	Ранее присвоенный государственный учетный номер здания, сооружения, объекта незавершенного строительства (кадастровый, инвентарный или условный номер)	—
3	Кадастровый номер земельного участка (земельных участков), в границах которого (которых) расположено здание, сооружение, объект незавершенного строительства	36:16:2001005:36
4	Номер кадастрового квартала (кадастровых кварталов), в пределах которого (которых) расположено здание, сооружение, объекта незавершенного строительства	36:16:2001005
5	Адрес здания, сооружения, объекта незавершенного строительства	—
	Местоположение здания, сооружения, объекта незавершенного строительства	Российская Федерация, Воронежская область, Новоусманский р-н, Отрадное п, Октябрьская ул, д 22
	Дополнительные сведения о местоположении	—
6	Иные сведения	—

1. Сведения о характерных точках контура

вид объекта недвижимости (здание, сооружение, объект незавершенного строительства)

кадастровый номер (обозначение) 36:16:2001005:413

Зона № 1

Номер контура	Номера характерных точек контура	Существующие			Уточненные			Метод определения координат	Средняя квадратическая погрешность определения координат характерной точки (Mt), м	Формулы, примененные для расчета средней квадратической погрешности определения координат характерной точки (Mt), м
		координаты, м		R, м	координаты, м		R, м			
		X	Y		X	Y				
1	2	3	4	5	6	7	8	9	10	11
—	н319140	—	—	—	514 159,85	1 310 297,87	—	Метод спутниковых геодезических измерений (определений)	0,10	—
	н319150	—	—	—	514 164,28	1 310 302,59	—			
	н319160	—	—	—	514 170,59	1 310 296,66	—			
	н319170	—	—	—	514 166,16	1 310 291,95	—			
	н319140	—	—	—	514 159,85	1 310 297,87	—			

2. Характеристики здания, сооружения, объекта незавершенного строительства с кадастровым номером (обозначением) 36:16:2001005:413

№ п/п	Наименование характеристики	Значение характеристики
1	2	3
1	Вид объекта недвижимости	Здание
2	Ранее присвоенный государственный учетный номер здания, сооружения, объекта незавершенного строительства (кадастровый, инвентарный или условный номер)	—

1	2	3
3	Кадастровый номер земельного участка (земельных участков), в границах которого (которых) расположено здание, сооружение, объект незавершенного строительства	36:16:2001005:30
4	Номер кадастрового квартала (кадастровых кварталов), в пределах которого (которых) расположено здание, сооружение, объекта незавершенного строительства	36:16:2001005
5	Адрес здания, сооружения, объекта незавершенного строительства	—
	Местоположение здания, сооружения, объекта незавершенного строительства	Российская Федерация, Воронежская область, Новоусманский р-н, Отрадное п, Октябрьская ул, д 10
	Дополнительные сведения о местоположении	—
6	Иные сведения	—

1. Сведения о характерных точках контура

вид объекта недвижимости (здание, сооружение, объект незавершенного строительства)

кадастровый номер (обозначение) 36:16:2001005:417

Зона № 1

Номер контура	Номера характерных точек контура	Существующие			Уточненные			Метод определения координат	Средняя квадратическая погрешность определения координат характерной точки (Mt), м	Формулы, примененные для расчета средней квадратической погрешности определения координат характерной точки (Mt), м
		координаты, м		R, м	координаты, м		R, м			
		X	Y		X	Y				
1	2	3	4	5	6	7	8	9	10	11
—	н319180	—	—	—	514 744,04	1 309 699,65	—	Метод спутниковых геодезических измерений (определений)	0,10	—
	н319190	—	—	—	514 750,65	1 309 705,81	—			
	н319200	—	—	—	514 758,26	1 309 697,63	—			

1	2	3	4	5	6	7	8	9	10	11
—	н319210	—	—	—	514 751,65	1 309 691,48	—	Метод спутниковых геодезических измерений (определений)	0,10	—
	н319180	—	—	—	514 744,04	1 309 699,65	—			

2. Характеристики здания, сооружения, объекта незавершенного строительства с кадастровым номером (обозначением) 36:16:2001005:417

№ п/п	Наименование характеристики	Значение характеристики
1	2	3
1	Вид объекта недвижимости	Здание
2	Ранее присвоенный государственный учетный номер здания, сооружения, объекта незавершенного строительства (кадастровый, инвентарный или условный номер)	—
3	Кадастровый номер земельного участка (земельных участков), в границах которого (которых) расположено здание, сооружение, объект незавершенного строительства	36:16:2001005:19
4	Номер кадастрового квартала (кадастровых кварталов), в пределах которого (которых) расположено здание, сооружение, объекта незавершенного строительства	36:16:2001005
5	Адрес здания, сооружения, объекта незавершенного строительства	—
	Местоположение здания, сооружения, объекта незавершенного строительства	Российская Федерация, Воронежская область, Новоусманский р-н, Отрадное п, Октябрьская ул, д 90а
	Дополнительные сведения о местоположении	—
6	Иные сведения	—

1. Сведения о характерных точках контура

вид объекта недвижимости (здание, сооружение, объект незавершенного строительства)

кадастровый номер (обозначение) 36:16:2001005:561

Зона № 1

Номер контура	Номера характерных точек контура	Существующие			Уточненные			Метод определения координат	Средняя квадратическая погрешность определения координат характерной точки (Mt), м	Формулы, примененные для расчета средней квадратической погрешности определения координат характерной точки (Mt), м
		координаты, м		R, м	координаты, м		R, м			
		X	Y		X	Y				
1	2	3	4	5	6	7	8	9	10	11
—	н319220	—	—	—	514 258,32	1 310 192,77	—	Метод спутниковых геодезических измерений (определений)	0,10	—
	н319230	—	—	—	514 265,59	1 310 200,59	—			
	н319240	—	—	—	514 275,12	1 310 191,73	—			
	н319250	—	—	—	514 272,18	1 310 188,56	—			
	н319260	—	—	—	514 270,96	1 310 189,69	—			
	н319270	—	—	—	514 266,64	1 310 185,04	—			
	н319220	—	—	—	514 258,32	1 310 192,77	—			

2. Характеристики здания, сооружения, объекта незавершенного строительства с кадастровым номером (обозначением) 36:16:2001005:561

№ п/п	Наименование характеристики	Значение характеристики
1	2	3

1	2	3
1	Вид объекта недвижимости	Здание
2	Ранее присвоенный государственный учетный номер здания, сооружения, объекта незавершенного строительства (кадастровый, инвентарный или условный номер)	—
3	Кадастровый номер земельного участка (земельных участков), в границах которого (которых) расположено здание, сооружение, объект незавершенного строительства	36:16:2001005:559
4	Номер кадастрового квартала (кадастровых кварталов), в пределах которого (которых) расположено здание, сооружение, объекта незавершенного строительства	36:16:2001005
5	Адрес здания, сооружения, объекта незавершенного строительства	396336, Российская Федерация, Воронежская область, Новоусманский р-н, Отрадное п, Октябрьская ул, д 26
	Местоположение здания, сооружения, объекта незавершенного строительства	—
	Дополнительные сведения о местоположении	—
6	Иные сведения	—

1. Сведения о характерных точках контура

вид объекта недвижимости (здание, сооружение, объект незавершенного строительства)

кадастровый номер (обозначение) 36:16:2001011:457

Зона № 1

Номер контура	Номера характерных точек контура	Существующие			Уточненные			Метод определения координат	Средняя квадратическая погрешность определения координат характерной точки (Mt), м	Формулы, примененные для расчета средней квадратической погрешности определения координат характерной точки (Mt), м
		координаты, м		R, м	координаты, м		R, м			
		X	Y		X	Y				
1	2	3	4	5	6	7	8	9	10	11
—	н320980	—	—	—	514 299,05	1 310 254,07	—	Метод спутниковых геодезических измерений (определений)	0,10	—
	н320990	—	—	—	514 308,83	1 310 267,35	—			

1	2	3	4	5	6	7	8	9	10	11
—	н32100О	—	—	—	514 300,64	1 310 273,37	—	Метод спутниковых геодезических измерений (определений)	0,10	—
	н32101О	—	—	—	514 290,87	1 310 260,09	—			
	н32098О	—	—	—	514 299,05	1 310 254,07	—			

2. Характеристики здания, сооружения, объекта незавершенного строительства с кадастровым номером (обозначением) 36:16:2001011:457

№ п/п	Наименование характеристики	Значение характеристики
1	2	3
1	Вид объекта недвижимости	Здание
2	Ранее присвоенный государственный учетный номер здания, сооружения, объекта незавершенного строительства (кадастровый, инвентарный или условный номер)	—
3	Кадастровый номер земельного участка (земельных участков), в границах которого (которых) расположено здание, сооружение, объект незавершенного строительства	36:16:2001005:234
4	Номер кадастрового квартала (кадастровых кварталов), в пределах которого (которых) расположено здание, сооружение, объекта незавершенного строительства	36:16:2001005
5	Адрес здания, сооружения, объекта незавершенного строительства	—
	Местоположение здания, сооружения, объекта незавершенного строительства	396335, Российская Федерация, Воронежская область, Новоусманский р-н, Отрадное п
	Дополнительные сведения о местоположении	ул. Октябрьская, д. 24а
6	Иные сведения	—

I. Сведения о характерных точках контура										
вид объекта недвижимости (здание, сооружение, объект незавершенного строительства)										
кадастровый номер (обозначение) 36:16:2001005:243										
Зона № 1										
Номер контура	Номера характерных точек контура	Существующие			Уточненные			Метод определения координат	Средняя квадратическая погрешность определения координат характерной точки (Mt), м	Формулы, примененные для расчета средней квадратической погрешности определения координат характерной точки (Mt), м
		координаты, м		R, м	координаты, м		R, м			
		X	Y		X	Y				
1	2	3	4	5	6	7	8	9	10	11
—	н320600	—	—	—	514 540,34	1 310 089,66	—	Метод спутниковых геодезических измерений (определений)	0,10	—
	н320610	—	—	—	514 533,45	1 310 082,57	—			
	н320620	—	—	—	514 539,73	1 310 075,89	—			
	н320630	—	—	—	514 541,78	1 310 077,93	—			
	72	514 546,02	1 310 073,36	—	514 546,02	1 310 073,36	—			
	73	514 551,20	1 310 078,45	—	514 551,20	1 310 078,45	—			
	74	514 550,41	1 310 079,25	—	514 550,41	1 310 079,25	—			
	н320600	—	—	—	514 540,34	1 310 089,66	—			

2. Характеристики здания, сооружения, объекта незавершенного строительства с кадастровым номером (обозначением) 36:16:2001005:243

№ п/п	Наименование характеристики	Значение характеристики
1	2	3
1	Вид объекта недвижимости	Здание
2	Ранее присвоенный государственный учетный номер здания, сооружения, объекта незавершенного строительства (кадастровый, инвентарный или условный номер)	—
3	Кадастровый номер земельного участка (земельных участков), в границах которого (которых) расположено здание, сооружение, объект незавершенного строительства	36:16:2001005:114
4	Номер кадастрового квартала (кадастровых кварталов), в пределах которого (которых) расположено здание, сооружение, объекта незавершенного строительства	36:16:2001005
5	Адрес здания, сооружения, объекта незавершенного строительства	—
	Местоположение здания, сооружения, объекта незавершенного строительства	Российская Федерация, Воронежская область
	Дополнительные сведения о местоположении	р-н. Новоусманский, п. Отрадное, ул. Набережная, д. 16
6	Иные сведения	—

1. Сведения о характерных точках контура

вид объекта недвижимости (здание, сооружение, объект незавершенного строительства)

кадастровый номер (обозначение) 36:16:2001006:129

Зона № 1

Номер контура	Номера характерных точек контура	Существующие			Уточненные			Метод определения координат	Средняя квадратическая погрешность определения координат характерной точки (Mt), м	Формулы, примененные для расчета средней квадратической погрешности определения координат характерной точки (Mt), м
		координаты, м		R, м	координаты, м		R, м			
		X	Y		X	Y				
1	2	3	4	5	6	7	8	9	10	11
—	н320740	—	—	—	515 081,04	1 309 391,66	—	Метод спутниковых геодезических измерений (определений)	0,10	—

1	2	3	4	5	6	7	8	9	10	11
—	н320750	—	—	—	515 076,13	1 309 387,93	—	Метод спутниковых геодезических измерений (определений)	0,10	—
	н320760	—	—	—	515 083,52	1 309 378,23	—			
	н320770	—	—	—	515 090,43	1 309 383,49	—			
	н320780	—	—	—	515 085,49	1 309 389,97	—			
	н320790	—	—	—	515 083,49	1 309 388,45	—			
	н320740	—	—	—	515 081,04	1 309 391,66	—			

2. Характеристики здания, сооружения, объекта незавершенного строительства с кадастровым номером (обозначением) 36:16:2001006:129

№ п/п	Наименование характеристики	Значение характеристики
1	2	3
1	Вид объекта недвижимости	Здание
2	Ранее присвоенный государственный учетный номер здания, сооружения, объекта незавершенного строительства (кадастровый, инвентарный или условный номер)	—
3	Кадастровый номер земельного участка (земельных участков), в границах которого (которых) расположено здание, сооружение, объект незавершенного строительства	36:16:2001005:148
4	Номер кадастрового квартала (кадастровых кварталов), в пределах которого (которых) расположено здание, сооружение, объекта незавершенного строительства	36:16:2001005
5	Адрес здания, сооружения, объекта незавершенного строительства	—
	Местоположение здания, сооружения, объекта незавершенного строительства	396320, Российская Федерация, Воронежская область, Новоусманский р-н
	Дополнительные сведения о местоположении	п Отрадное, ул Октябрьская, 134

1	2	3
6	Иные сведения	—

1. Сведения о характерных точках контура

вид объекта недвижимости (здание, сооружение, объект незавершенного строительства)

кадастровый номер (обозначение) 36:16:0000000:4052

Зона № 1

Номер контура	Номера характерных точек контура	Существующие			Уточненные			Метод определения координат	Средняя квадратическая погрешность определения координат характерной точки (Mt), м	Формулы, примененные для расчета средней квадратической погрешности определения координат характерной точки (Mt), м
		координаты, м		R, м	координаты, м		R, м			
		X	Y		X	Y				
1	2	3	4	5	6	7	8	9	10	11
—	н320800	—	—	—	515 044,66	1 309 437,90	—	Метод спутниковых геодезических измерений (определений)	0,10	—
	н320810	—	—	—	515 037,38	1 309 445,41	—			
	н320820	—	—	—	515 031,33	1 309 439,56	—			
	н320830	—	—	—	515 038,62	1 309 432,04	—			
	н320800	—	—	—	515 044,66	1 309 437,90	—			

2. Характеристики здания, сооружения, объекта незавершенного строительства с кадастровым номером (обозначением) 36:16:0000000:4052

№ п/п	Наименование характеристики	Значение характеристики
1	2	3
1	Вид объекта недвижимости	Здание
2	Ранее присвоенный государственный учетный номер здания, сооружения, объекта незавершенного строительства (кадастровый, инвентарный или условный номер)	—

1	2	3
3	Кадастровый номер земельного участка (земельных участков), в границах которого (которых) расположено здание, сооружение, объект незавершенного строительства	36:16:2001005:226
4	Номер кадастрового квартала (кадастровых кварталов), в пределах которого (которых) расположено здание, сооружение, объекта незавершенного строительства	36:16:2001005
5	Адрес здания, сооружения, объекта незавершенного строительства	—
	Местоположение здания, сооружения, объекта незавершенного строительства	396320, Российская Федерация, Воронежская область, Новоусманский р-н
	Дополнительные сведения о местоположении	с/с Отраденский, с Отрадное, ул Октябрьская, д 126
6	Иные сведения	—

1. Сведения о характерных точках контура

вид объекта недвижимости (здание, сооружение, объект незавершенного строительства)

кадастровый номер (обозначение) 36:16:0000000:4147

Зона № 1

Номер контура	Номера характерных точек контура	Существующие			Уточненные			Метод определения координат	Средняя квадратическая погрешность определения координат характерной точки (Mt), м	Формулы, примененные для расчета средней квадратической погрешности определения координат характерной точки (Mt), м
		координаты, м		R, м	координаты, м		R, м			
		X	Y		X	Y				
1	2	3	4	5	6	7	8	9	10	11
—	н320880	—	—	—	514 521,45	1 309 943,16	—	Метод спутниковых геодезических измерений (определений)	0,10	—
	н320890	—	—	—	514 527,66	1 309 948,31	—			
	н320900	—	—	—	514 524,57	1 309 952,04	—			

1	2	3	4	5	6	7	8	9	10	11
—	н320910	—	—	—	514 530,27	1 309 956,77	—	Метод спутниковых геодезических измерений (определений)	0,10	—
	н320880	—	—	—	514 524,95	1 309 963,18	—			
	н320890	—	—	—	514 513,04	1 309 953,30	—			
	н320880	—	—	—	514 521,45	1 309 943,16	—			

2. Характеристики здания, сооружения, объекта незавершенного строительства с кадастровым номером (обозначением) 36:16:0000000:4147

№ п/п	Наименование характеристики	Значение характеристики
1	2	3
1	Вид объекта недвижимости	Здание
2	Ранее присвоенный государственный учетный номер здания, сооружения, объекта незавершенного строительства (кадастровый, инвентарный или условный номер)	—
3	Кадастровый номер земельного участка (земельных участков), в границах которого (которых) расположено здание, сооружение, объект незавершенного строительства	36:16:2001005:57
4	Номер кадастрового квартала (кадастровых кварталов), в пределах которого (которых) расположено здание, сооружение, объекта незавершенного строительства	36:16:0000000
5	Адрес здания, сооружения, объекта незавершенного строительства	—
	Местоположение здания, сооружения, объекта незавершенного строительства	Российская Федерация, Воронежская область, Новоусманский р-н, Отрадненский с/с, Отрадное с, Октябрьская ул, д 58
	Дополнительные сведения о местоположении	—
6	Иные сведения	—

1. Сведения о характерных точках контура

вид объекта недвижимости (здание, сооружение, объект незавершенного строительства)

кадастровый номер (обозначение) 36:16:0000000:4146

Зона № 1

Номер контура	Номера характерных точек контура	Существующие			Уточненные			Метод определения координат	Средняя квадратическая погрешность определения координат характерной точки (Mt), м	Формулы, примененные для расчета средней квадратической погрешности определения координат характерной точки (Mt), м
		координаты, м		R, м	координаты, м		R, м			
		X	Y		X	Y				
1	2	3	4	5	6	7	8	9	10	11
—	н320920	—	—	—	514 487,44	1 309 989,56	—	Метод спутниковых геодезических измерений (определений)	0,10	—
	н320930	—	—	—	514 492,59	1 309 984,85	—			
	н320940	—	—	—	514 488,95	1 309 980,87	—			
	н320950	—	—	—	514 483,80	1 309 985,58	—			
	н320920	—	—	—	514 487,44	1 309 989,56	—			

2. Характеристики здания, сооружения, объекта незавершенного строительства с кадастровым номером (обозначением) 36:16:0000000:4146

№ п/п	Наименование характеристики	Значение характеристики
1	2	3
1	Вид объекта недвижимости	Здание
2	Ранее присвоенный государственный учетный номер здания, сооружения, объекта незавершенного строительства (кадастровый, инвентарный или условный номер)	—

1	2	3
3	Кадастровый номер земельного участка (земельных участков), в границах которого (которых) расположено здание, сооружение, объект незавершенного строительства	36:16:2001005:420
4	Номер кадастрового квартала (кадастровых кварталов), в пределах которого (которых) расположено здание, сооружение, объекта незавершенного строительства	36:16:0000000
5	Адрес здания, сооружения, объекта незавершенного строительства	—
	Местоположение здания, сооружения, объекта незавершенного строительства	Российская Федерация, Воронежская область, Новоусманский р-н, Отрадненский с/с, Отрадное с, Октябрьская ул, д 52
	Дополнительные сведения о местоположении	—
6	Иные сведения	—

1. Сведения о характерных точках контура

вид объекта недвижимости (здание, сооружение, объект незавершенного строительства)

кадастровый номер (обозначение) 36:16:2001005:255

Зона № 1

Номер контура	Номера характерных точек контура	Существующие			Уточненные			Метод определения координат	Средняя квадратическая погрешность определения координат характерной точки (Mt), м	Формулы, примененные для расчета средней квадратической погрешности определения координат характерной точки (Mt), м
		координаты, м		R, м	координаты, м		R, м			
		X	Y		X	Y				
1	2	3	4	5	6	7	8	9	10	11
—	559	514 470,63	1 310 179,48	—	514 470,63	1 310 179,48	—	Метод спутниковых геодезических измерений (определений)	0,30	—
	560	514 472,44	1 310 177,78	—	514 472,44	1 310 177,78	—			
	561	514 477,77	1 310 183,67	—	514 477,77	1 310 183,67	—			

1	2	3	4	5	6	7	8	9	10	11
—	562	514 476,13	1 310 185,17	—	514 476,13	1 310 185,17	—	Метод спутниковых геодезических измерений (определений)	0,30	—
	н320960	—	—	—	514 472,82	1 310 188,20	—		0,10	
	н320970	—	—	—	514 467,52	1 310 182,40	—			
	559	514 470,63	1 310 179,48	—	514 470,63	1 310 179,48	—		0,30	

2. Характеристики здания, сооружения, объекта незавершенного строительства с кадастровым номером (обозначением) 36:16:2001005:255

№ п/п	Наименование характеристики	Значение характеристики
1	2	3
1	Вид объекта недвижимости	Здание
2	Ранее присвоенный государственный учетный номер здания, сооружения, объекта незавершенного строительства (кадастровый, инвентарный или условный номер)	—
3	Кадастровый номер земельного участка (земельных участков), в границах которого (которых) расположено здание, сооружение, объект незавершенного строительства	36:16:2001005:240
4	Номер кадастрового квартала (кадастровых кварталов), в пределах которого (которых) расположено здание, сооружение, объекта незавершенного строительства	36:16:2001005
5	Адрес здания, сооружения, объекта незавершенного строительства	—
	Местоположение здания, сооружения, объекта незавершенного строительства	Российская Федерация, Воронежская область, Новоусманский р-н, Отрадное п, Набережная ул, д 29
	Дополнительные сведения о местоположении	—
6	Иные сведения	—

1. Сведения о характерных точках контура

вид объекта недвижимости (здание, сооружение, объект незавершенного строительства)

кадастровый номер (обозначение) 36:16:2001011:385

Зона № 1

Номер контура	Номера характерных точек контура	Существующие			Уточненные			Метод определения координат	Средняя квадратическая погрешность определения координат характерной точки (Mt), м	Формулы, примененные для расчета средней квадратической погрешности определения координат характерной точки (Mt), м
		координаты, м		R, м	координаты, м		R, м			
		X	Y		X	Y				
1	2	3	4	5	6	7	8	9	10	11
—	561	514 477,77	1 310 183,67	—	514 477,77	1 310 183,67	—	Метод спутниковых геодезических измерений (определений)	0,30	—
	566	514 482,22	1 310 179,88	—	514 482,22	1 310 179,88	—			
	565	514 476,64	1 310 173,49	—	514 476,64	1 310 173,49	—			
	560	514 472,44	1 310 177,78	—	514 472,44	1 310 177,78	—			
	561	514 477,77	1 310 183,67	—	514 477,77	1 310 183,67	—			

2. Характеристики здания, сооружения, объекта незавершенного строительства с кадастровым номером (обозначением) 36:16:2001011:385

№ п/п	Наименование характеристики	Значение характеристики
1	2	3
1	Вид объекта недвижимости	Здание
2	Ранее присвоенный государственный учетный номер здания, сооружения, объекта незавершенного строительства (кадастровый, инвентарный или условный номер)	—

1	2	3
3	Кадастровый номер земельного участка (земельных участков), в границах которого (которых) расположено здание, сооружение, объект незавершенного строительства	36:16:2001005:241
4	Номер кадастрового квартала (кадастровых кварталов), в пределах которого (которых) расположено здание, сооружение, объекта незавершенного строительства	36:16:2001011
5	Адрес здания, сооружения, объекта незавершенного строительства	—
	Местоположение здания, сооружения, объекта незавершенного строительства	Российская Федерация, Воронежская область, Новоусманский р-н, Отрадное п, Набережная ул, д 29/1
	Дополнительные сведения о местоположении	—
6	Иные сведения	—

1. Сведения о характерных точках контура

вид объекта недвижимости (здание, сооружение, объект незавершенного строительства)

кадастровый номер (обозначение) 36:16:2001015:68

Зона № 1

Номер контура	Номера характерных точек контура	Существующие			Уточненные			Метод определения координат	Средняя квадратическая погрешность определения координат характерной точки (Mt), м	Формулы, примененные для расчета средней квадратической погрешности определения координат характерной точки (Mt), м
		координаты, м		R, м	координаты, м		R, м			
		X	Y		X	Y				
1	2	3	4	5	6	7	8	9	10	11
—	771	514 288,14	1 310 165,75	—	514 288,14	1 310 165,75	—	Метод спутниковых геодезических измерений (определений)	0,10	—
	770	514 287,61	1 310 165,21	—	514 287,61	1 310 165,21	—			
	н321020	—	—	—	514 279,13	1 310 172,71	—			

1	2	3	4	5	6	7	8	9	10	11
—	н321030	—	—	—	514 286,06	1 310 180,54	—	Метод спутниковых геодезических измерений (определений)	0,10	—
	н321040	—	—	—	514 294,56	1 310 173,01	—			
	771	514 288,14	1 310 165,75	—	514 288,14	1 310 165,75	—			

2. Характеристики здания, сооружения, объекта незавершенного строительства с кадастровым номером (обозначением) 36:16:2001015:68

№ п/п	Наименование характеристики	Значение характеристики
1	2	3
1	Вид объекта недвижимости	Здание
2	Ранее присвоенный государственный учетный номер здания, сооружения, объекта незавершенного строительства (кадастровый, инвентарный или условный номер)	—
3	Кадастровый номер земельного участка (земельных участков), в границах которого (которых) расположено здание, сооружение, объект незавершенного строительства	36:16:2001005:39
4	Номер кадастрового квартала (кадастровых кварталов), в пределах которого (которых) расположено здание, сооружение, объекта незавершенного строительства	36:16:2001005
5	Адрес здания, сооружения, объекта незавершенного строительства	—
	Местоположение здания, сооружения, объекта незавершенного строительства	396336, Российская Федерация, Воронежская область, Новоусманский р-н, Отрадное п, Октябрьская ул, д 28
	Дополнительные сведения о местоположении	—
6	Иные сведения	—

1. Сведения о характерных точках контура

вид объекта недвижимости (здание, сооружение, объект незавершенного строительства)

кадастровый номер (обозначение) 36:16:2001005:247

Зона № 1

Номер контура	Номера характерных точек контура	Существующие			Уточненные			Метод определения координат	Средняя квадратическая погрешность определения координат характерной точки (Mt), м	Формулы, примененные для расчета средней квадратической погрешности определения координат характерной точки (Mt), м
		координаты, м		R, м	координаты, м		R, м			
		X	Y		X	Y				
1	2	3	4	5	6	7	8	9	10	11
—	н320460	—	—	—	514 317,70	1 310 243,18	—	Метод спутниковых геодезических измерений (определений)	0,10	—
	н320470	—	—	—	514 325,03	1 310 238,03	—			
	н320480	—	—	—	514 331,83	1 310 247,71	—			
	н320490	—	—	—	514 324,50	1 310 252,86	—			
	н320460	—	—	—	514 317,70	1 310 243,18	—			

2. Характеристики здания, сооружения, объекта незавершенного строительства с кадастровым номером (обозначением) 36:16:2001005:247

№ п/п	Наименование характеристики	Значение характеристики
1	2	3
1	Вид объекта недвижимости	Здание
2	Ранее присвоенный государственный учетный номер здания, сооружения, объекта незавершенного строительства (кадастровый, инвентарный или условный номер)	—

1	2	3
3	Кадастровый номер земельного участка (земельных участков), в границах которого (которых) расположено здание, сооружение, объект незавершенного строительства	36:16:2001005:329
4	Номер кадастрового квартала (кадастровых кварталов), в пределах которого (которых) расположено здание, сооружение, объекта незавершенного строительства	36:16:2001005
5	Адрес здания, сооружения, объекта незавершенного строительства	—
	Местоположение здания, сооружения, объекта незавершенного строительства	Российская Федерация, Воронежская область, Новоусманский р-н, Отрадное п, Набережная ул, д 38
	Дополнительные сведения о местоположении	—
6	Иные сведения	—

1. Сведения о характерных точках контура

вид объекта недвижимости (здание, сооружение, объект незавершенного строительства)

кадастровый номер (обозначение) 36:16:2001005:245

Зона № 1

Номер контура	Номера характерных точек контура	Существующие			Уточненные			Метод определения координат	Средняя квадратическая погрешность определения координат характерной точки (Mt), м	Формулы, примененные для расчета средней квадратической погрешности определения координат характерной точки (Mt), м
		координаты, м		R, м	координаты, м		R, м			
		X	Y		X	Y				
1	2	3	4	5	6	7	8	9	10	11
—	н320540	—	—	—	514 483,59	1 310 144,95	—	Метод спутниковых геодезических измерений (определений)	0,10	—
	н320550	—	—	—	514 479,22	1 310 139,63	—			
	н320560	—	—	—	514 483,59	1 310 136,03	—			

1	2	3	4	5	6	7	8	9	10	11
—	н320570	—	—	—	514 480,01	1 310 131,67	—	Метод спутниковых геодезических измерений (определений)	0,10	—
	н320580	—	—	—	514 485,25	1 310 127,36	—			
	н320590	—	—	—	514 493,21	1 310 137,05	—			
	н320540	—	—	—	514 483,59	1 310 144,95	—			

2. Характеристики здания, сооружения, объекта незавершенного строительства с кадастровым номером (обозначением) 36:16:2001005:245

№ п/п	Наименование характеристики	Значение характеристики
1	2	3
1	Вид объекта недвижимости	Здание
2	Ранее присвоенный государственный учетный номер здания, сооружения, объекта незавершенного строительства (кадастровый, инвентарный или условный номер)	—
3	Кадастровый номер земельного участка (земельных участков), в границах которого (которых) расположено здание, сооружение, объект незавершенного строительства	36:16:2001005:158
4	Номер кадастрового квартала (кадастровых кварталов), в пределах которого (которых) расположено здание, сооружение, объекта незавершенного строительства	36:16:2001005
5	Адрес здания, сооружения, объекта незавершенного строительства	—
	Местоположение здания, сооружения, объекта незавершенного строительства	Российская Федерация, Воронежская область, Новоусманский р-н, Отрадное п, Набережная ул, д 24
	Дополнительные сведения о местоположении	—
6	Иные сведения	—

**Сведения о зданиях, сооружениях, объектах незавершенного строительства,
необходимые для исправления реестровых ошибок в сведениях об описании их местоположения**

1. Сведения о характерных точках контура здания, сооружения, объекта незавершенного строительства

с кадастровым номером _____

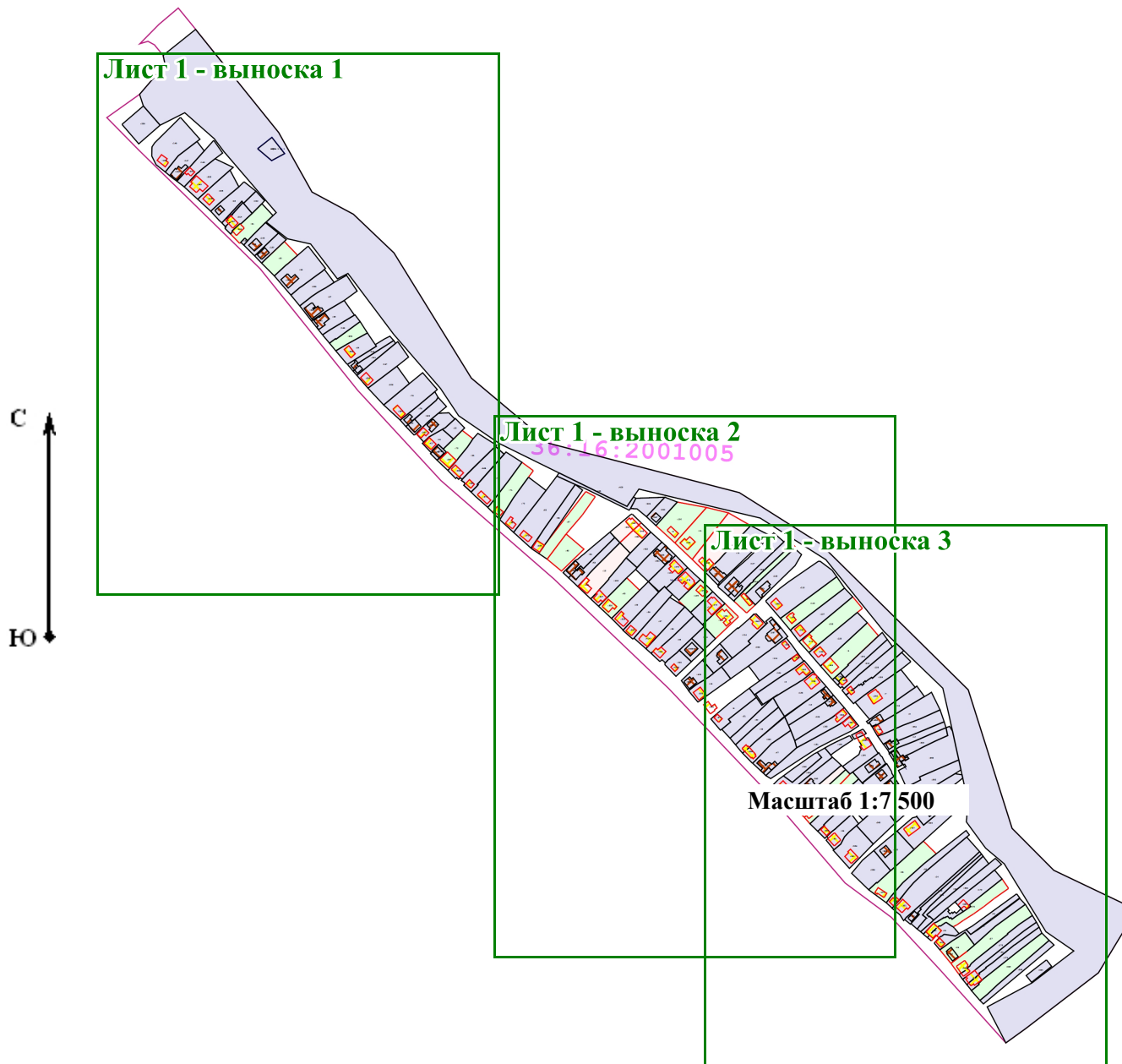
Зона № _____

Номер контура	Номера характерных точек контура	Существующие			Уточненные			Метод определения координат	Средняя квадратическая погрешность определения координат характерной точки (Mt), м	Формулы, примененные для расчета средней квадратической погрешности определения координат характерной точки (Mt), м
		координаты, м		R, м	координаты, м		R, м			
		X	Y		X	Y				
1	2	3	4	5	6	7	8	9	10	11

2. Иные сведения о здании, сооружении, объекте незавершенного строительства с кадастровым номером _____

1.

Схема границ земельных участков



Условные обозначения:









-  - вновь образованная часть границы, сведения о которой достаточны для определения ее местоположения
-  - граница существующего земельного участка, сведения о которой содержатся в ЕГРН
-  - граница кадастрового квартала
-  - уточняемый ЗУ
-  - исправляемый ЗУ
-  :164 - уточняемый ОКС
-  :58 - ЗУ в существующих границах
-  :1 - ОКС в существующих координатах

Схема границ земельных участков

Лист 1 - выноска 1



Масштаб 1:2 500

Схема границ земельных участков

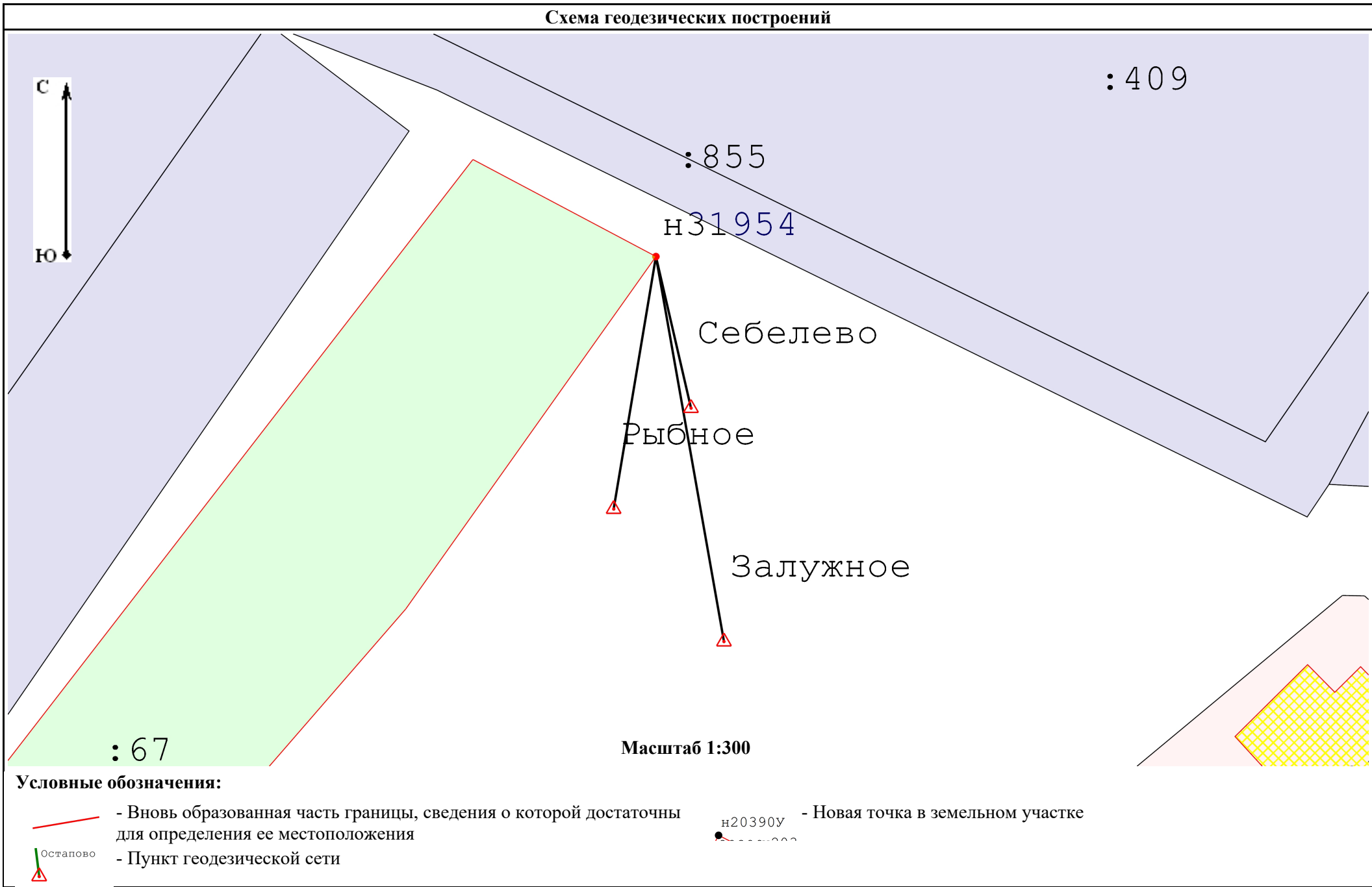
Лист 1 - выноска 2

36:16:2001005



Масштаб 1:2 500

Схема геодезических построений



: 409

: 855

н31954

Себелево


Рыбное


Залужное


: 67

Масштаб 1:300

Условные обозначения:

 - вновь образованная часть границы, сведения о которой достаточны для определения ее местоположения

 Остапово - пункт геодезической сети

 н20390У - новая точка в земельном участке